




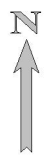
Direction Départementale  
des Territoires  
Cher

**Plan de Prévention des Risques  
« inondation et coulées de boue »  
dans le Sancerrois**

**Atlas cartographique  
extrait pour la commune de Gardefort**

APPROUVÉ le 20 décembre 2013

-  Etang
-  Champ d'expansion des cours d'eau
-  Ruissellement et ravinement
-  Événement historique
-  Périimètre PPR
-  Limite communale



ÉCHELLE : 1/25000

fond de plan :  
© IGN - SCAN25

DDT 18 - SRI  
Juin 2013

Réalisation Alp'Géorisques

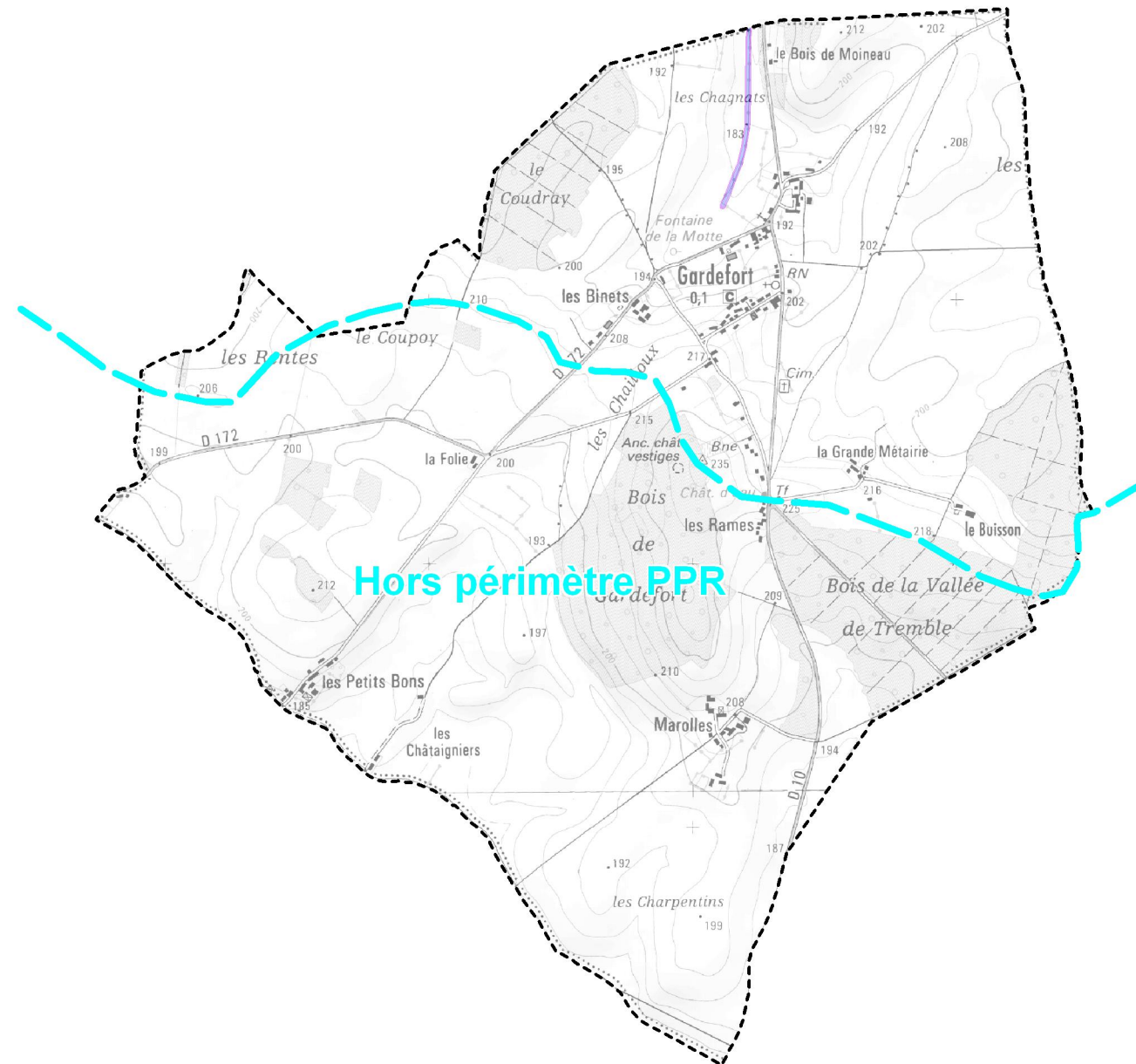
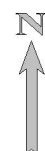
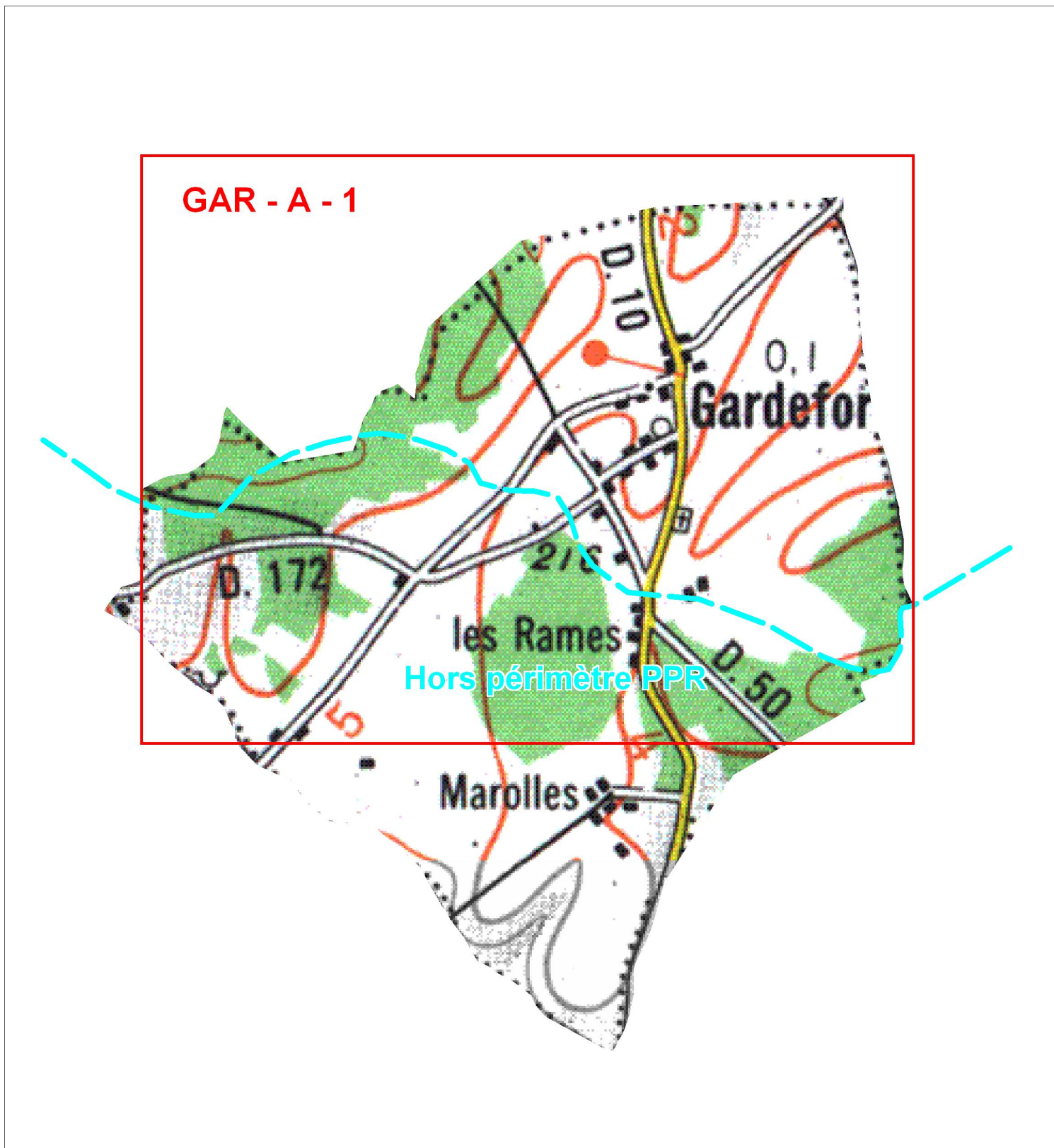


Schéma d'assemblage des cartes des aléas au 1/10 000





## ALÉA RUISSELLEMENT ET RAVINEMENT

- V2 Moyen
- V3 Fort

## ALÉA CRUE RAPIDE DES RIVIÈRES

- C1 Faible
- C2 Moyen
- C3 Fort

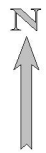
## AUTRES

- Bassin d'orage
- Etang

## ZONES DE PRODUCTION DE L'ALÉA "RUISSELLEMENT ET RAVINEMENT"

- P0 Zone potentielle de production de l'aléa et zone d'aléa très faible.
- P1 Zone active de production de l'aléa. Ruissellement diffus de faible ampleur.
- P2 Zone active de production de l'aléa. Écoulement peu concentré d'eau +/- boueuse, sans transport de matériaux grossiers. Vitesses et hauteurs d'eau faibles.
- P3 Zone active de production de l'aléa. Zone d'érosion localisée.
- PPA Zone dont le degré de production de l'aléa peut évoluer si un changement d'affectation du sol a lieu.

- Périmètre PPR
- Limite communale



ÉCHELLE : 1/10000

fond de plan :  
© IGN - BD parcellaire

DDT 18 - SRI  
Juin 2013

Réalisation Alp Géorisques

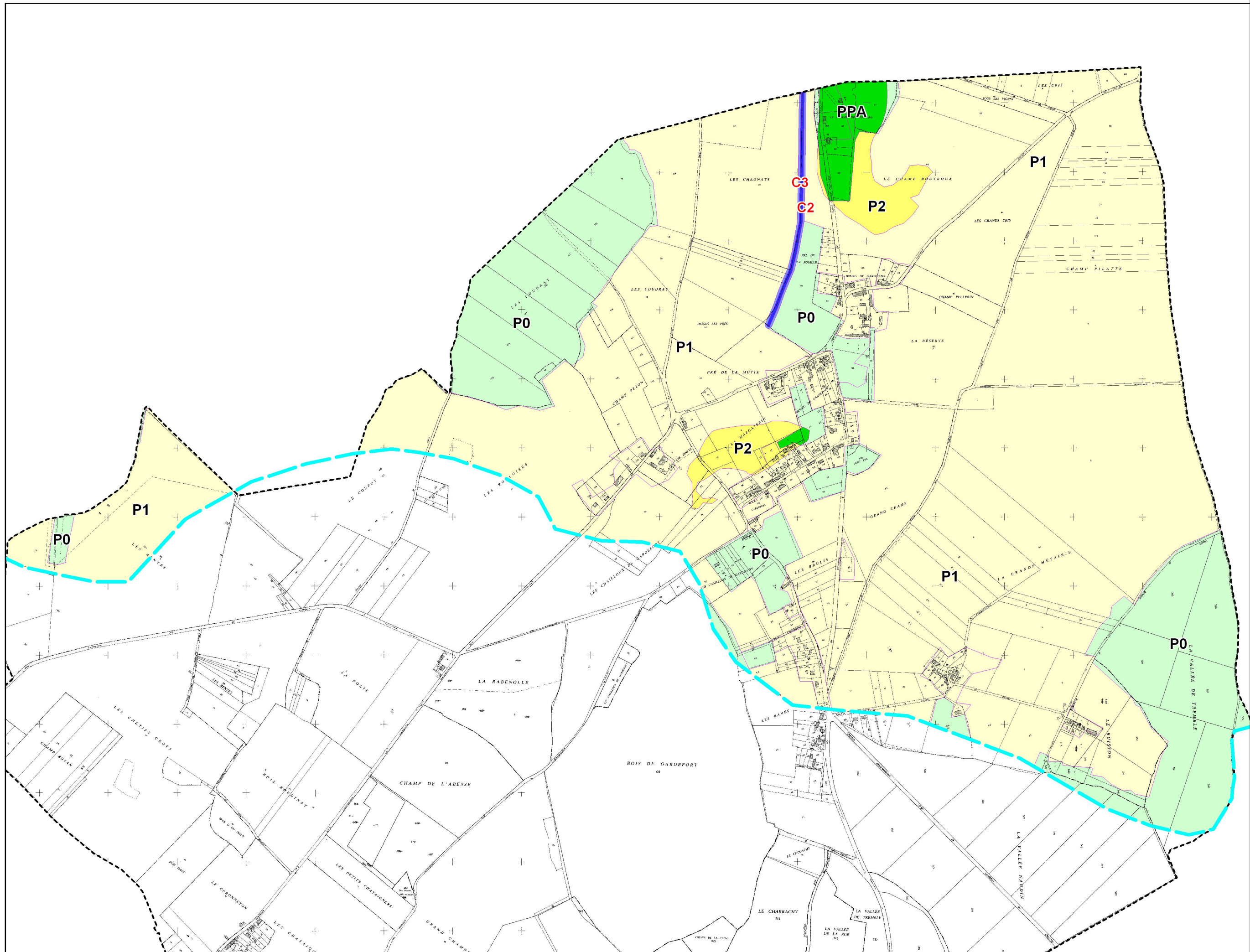
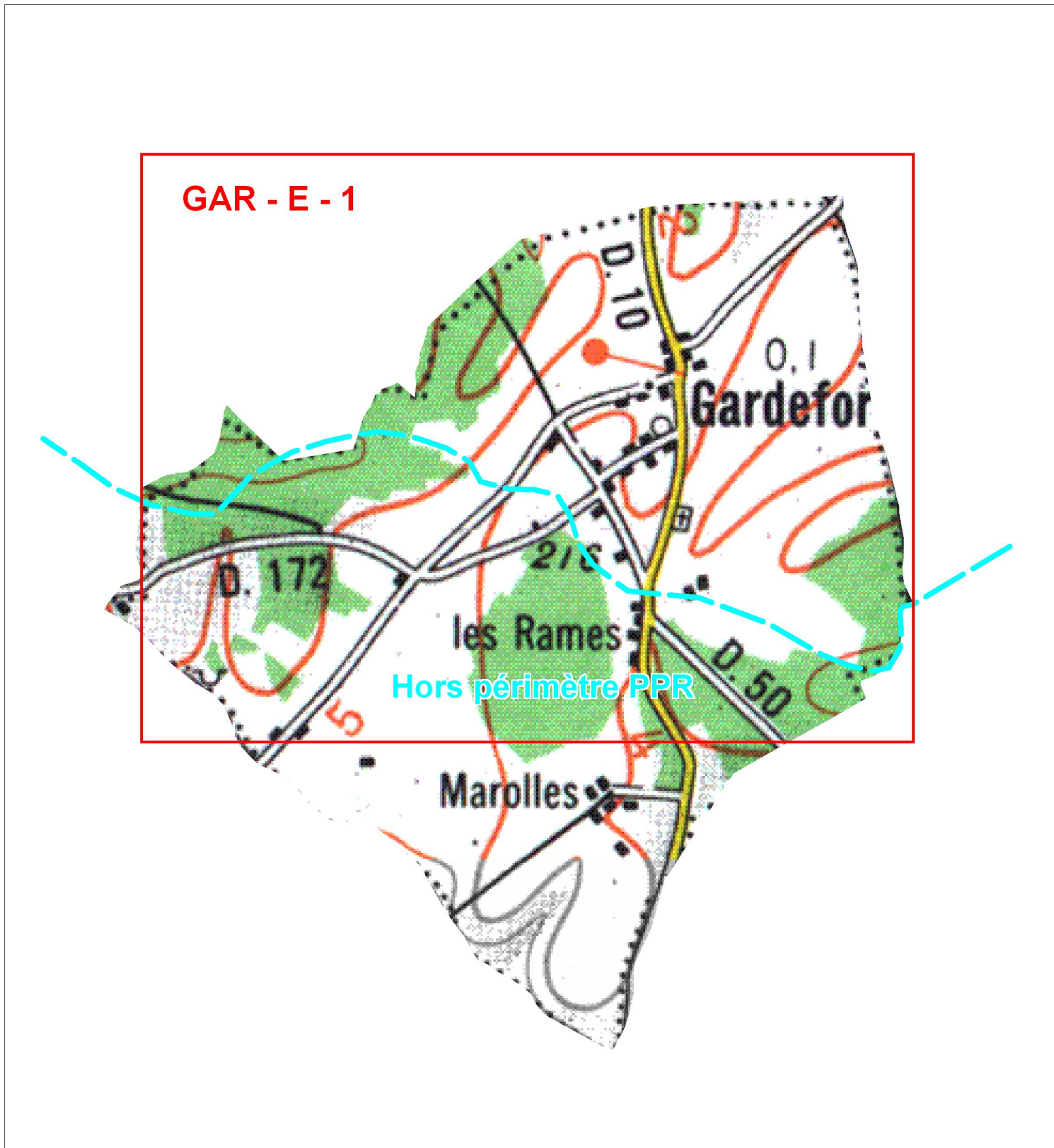




Schéma d'assemblage des cartes des enjeux au 1/10 000



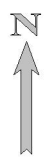


- Habitat
- Culture
- Prairie
- Forêt
- Vigne
- Limite des zones en AOC
- Carrière
- Réseau hydrographique
- Route départementale

**LISTE DES ENJEUX :**

- 1 - Mairie
- 2 - Eglise
- 3 - Cimetière
- 4 - Château d'eau

- Périmètre PPR
- Limite communale



ÉCHELLE : 1/10000

fond de plan :  
© IGN - SCAN25

DDT 18 - SRI  
Juin 2013

Réalisation Alp'Géorisques

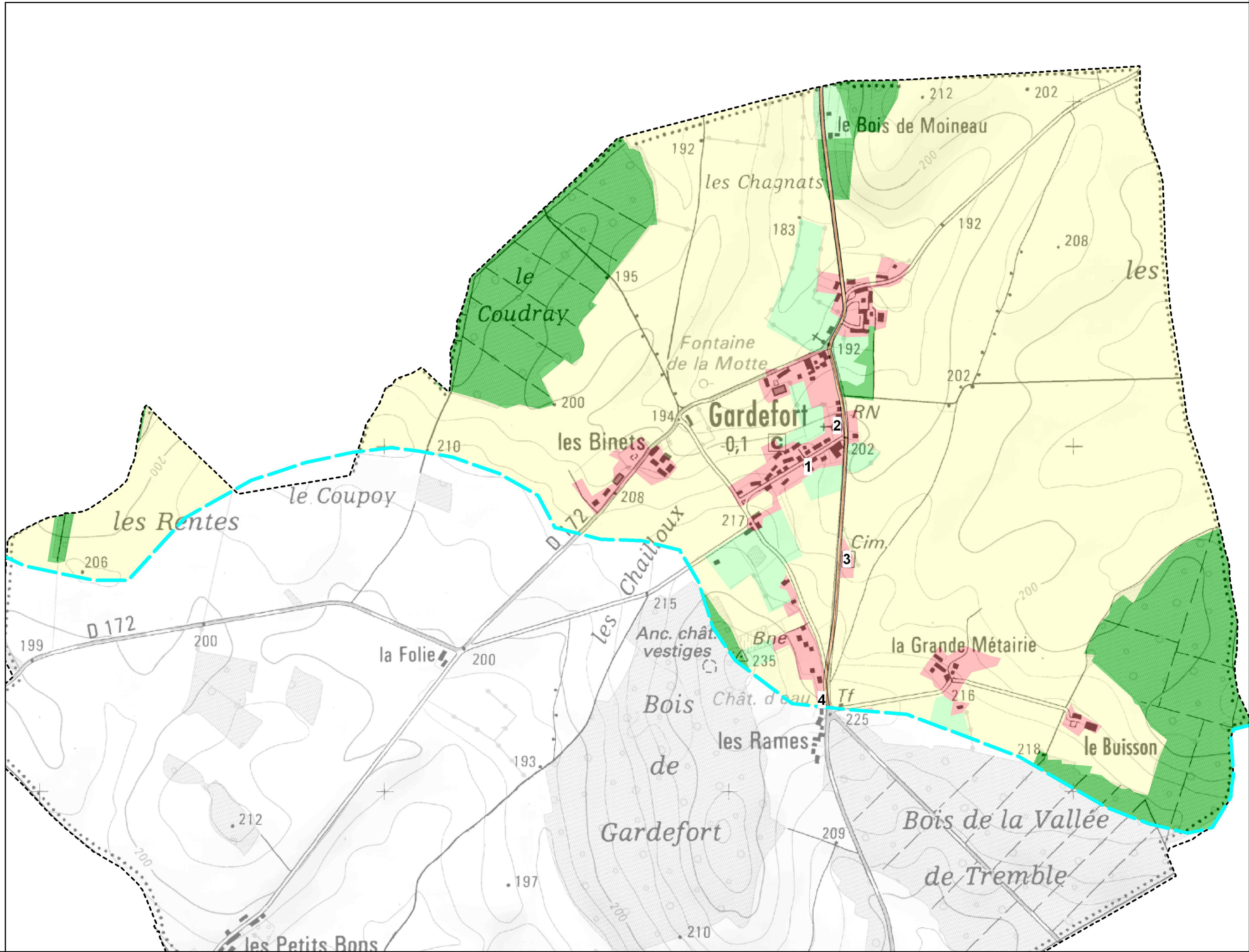




Schéma d'assemblage des cartes du zonage réglementaire au 1/10 000

