



**PRÉFET
DU CHER**

*Liberté
Égalité
Fraternité*

**Direction départementale
des Territoires**

Portraits du Cher

Gouvernance

et

organisation territoriale

Gouvernance et organisation territoriale

Repères

Nombre de communes	287
Nombre de cantons	19
Nombre d'EPCI à fiscalité propre au 1 ^{er} janvier 2021	1 communauté d'agglomération 15 communautés de communes 2 communautés de communes inter-départementales
Nombre de pays	3 pays + 1 pays inter-départemental
Structures porteuses de SCoT ¹	PETR Centre Cher (ancien SIRDAB ²), Pays Berry Saint-Amandois, Pays de Loire Val d'Aubois Pays Sancerre Sologne
Structure porteuse de PDU ³	Agglobus ⁴
Structures porteuses de PLH ⁵	Bourges Plus CdC Terres du Haut Berry, CdC de la Septaine, CdC Coeur de France, CdC Fercher

Source : INSEE

Le terme générique de « **populations légales** » regroupe pour chaque commune sa population municipale, sa population comptée à part et sa population totale, qui est la somme des deux.

Les populations légales sont définies par le décret n°2003-485, relatif au recensement de la population. Elles sont actualisées et authentifiées par un décret chaque année. Environ 350 textes législatifs ou réglementaires font référence à ces populations.

La population municipale est celle qui est utilisée à des fins statistiques ; **la population totale** est la plus souvent utilisée pour l'application de dispositions législatives ou réglementaires.

Le concept de population municipale comprend les personnes ayant leur résidence habituelle sur le territoire de la commune, dans un logement ou une communauté, les personnes détenues dans les établissements pénitentiaires de la commune, les personnes sans-abri recensées sur le territoire de la commune et les personnes résidant habituellement dans une habitation mobile recensée sur le territoire de la commune. Cette population ne comporte pas de doubles comptes : chaque personne vivant en France est comptée une fois et une seule.

À la différence de la population municipale, la population totale n'a pas d'utilisation statistique dès lors que l'on s'intéresse à un ensemble de plusieurs communes, car elle comprend des doubles comptes.

1 SCoT : Schéma de Cohérence Territoriale

2 Syndicat Intercommunal pour la Révision et le Suivi du Schéma Directeur de l'Agglomération berruyère

3 Plan de Déplacements Urbains

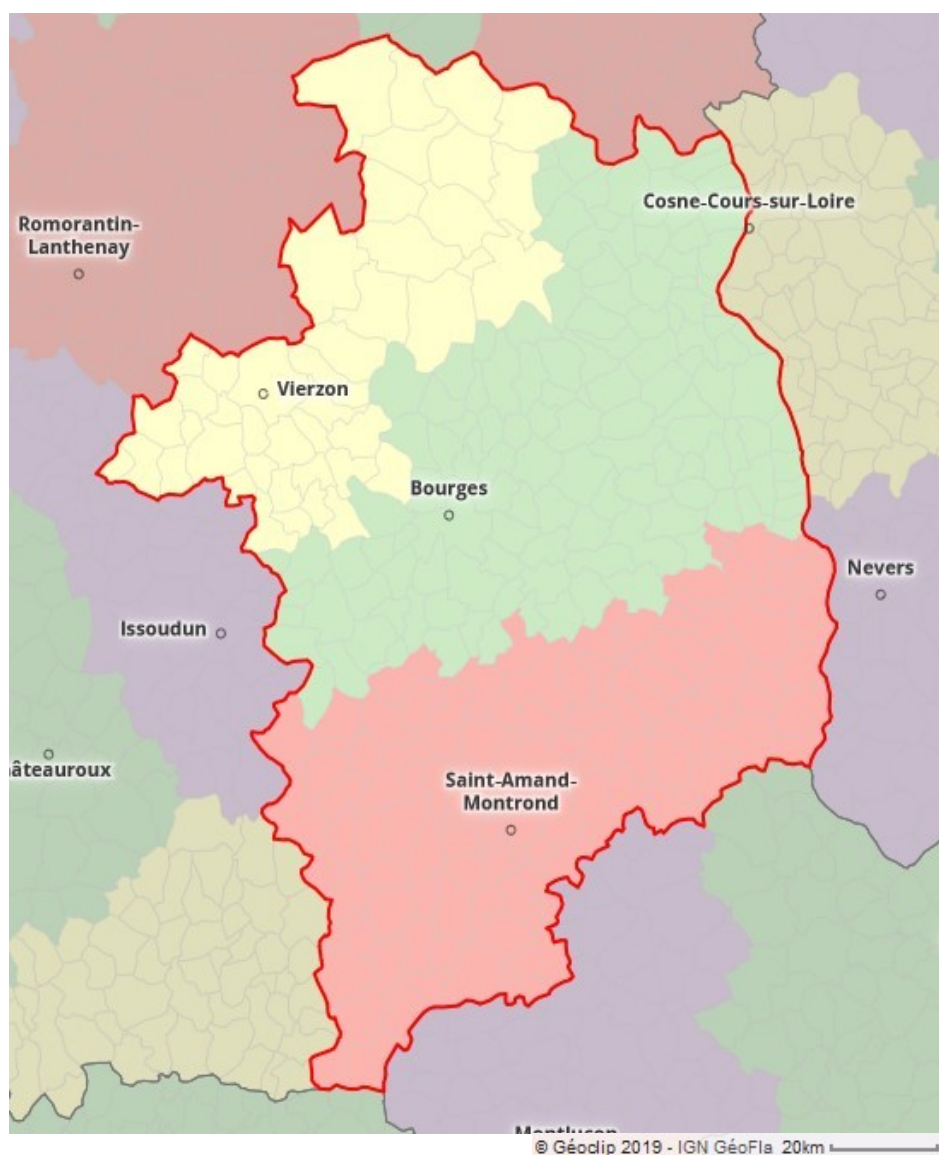
4 Le syndicat mixte intercommunal à vocation de transports urbains dénommé Agglobus est l'autorité organisatrice en charge des transports urbains sur l'agglomération. La Société de Transports Urbains (la STUB, filiale de la RATP) exploite le réseau Agglobus dans le cadre d'une délégation de service public. Agglobus est compétent pour la politique des déplacements sur le territoire : modes doux, trains... C'est dans ce cadre que le syndicat a engagé la démarche de mise en place volontaire d'un plan de déplacements urbains en 2009.

5 Programme Local de l'habitat

1 - Les arrondissements

Source : INSEE RP 2019

Arrondissement	Nombre de communes	Population municipale ⁶	Coordonnées
Bourges	128	171 566	Préfecture du Cher Place Marcel Plaisant CS 60 022 18 020 Bourges cedex
Saint-Amand-Montrond	116	62 042	Sous-préfecture 12 rue de Juranville CS 50 195 18 206 Saint-Amand-Montrond cedex
Vierzon	43	68 698	Sous-préfecture 9 av du Maréchal Leclerc de Hautecloque CS 30 623 18 106 Vierzon cedex



6 Source : INSEE, dossiers complets par arrondissement

2 – Les cantons

Depuis le dernier renouvellement général des assemblées départementales, le Cher est composé de dix-neuf cantons ⁷.

La commune de Bourges est partagée en quatre cantons, et la commune de Vierzon est partagée entre deux cantons :

- Vierzon 1, composé d'une partie du territoire communal,
- Vierzon 2, composé du reste du territoire communal et des communes de Dampierre-en-Graçay, Genouilly, Graçay, Méry-sur-Cher, Nohant-en-Graçay, Saint-Georges-sur-la-Prée, Saint-Hilaire-de-Court, Saint-Outrille et Thénieux.

Cantons	Nombre de communes	Population municipale 2019 (RP INSEE)	Conseillers départementaux
Aubigny-sur-Nère	15	15 663	Anne Cassier et David Dallois
Avord	33	18 509	Bénédicte de Choulot et Pierre Grosjean
Bourges	1	64 541	Yann Galut et Sakina Robinson Irène Felix et Renaud Mettre Zéhira Ben-Ahmed et Hugo Lefelle Jacques Fleury et Véronique Fenoll
Chârost	13	14 030	Philippe Charrette et Marie-Line Cirre
Châteaumeillant	38	14 443	Bernadette Perrot-Dubreuil et Daniel Fourré
Dun-sur-Auron	32	14 955	Marie-Pierre Richer et Didier Brugère
La Guerche-sur-l'Aubois	22	12 855	Bernadette Courivaud et Serge Mechin
Mehun-sur-Yèvre	15	18 926	Sophie Bertrand et Christian Gattefin
Saint-Amand-Montrond	13	15 301	Clarisse Duluc et Emmanuel Riotte
Saint-Doulchard	3	15 192	Catherine Rebottaro et Richard Boudet
Saint-Germain-du-Puy	18	15 621	Marie-Christine Baudouin et Gérard Clavier
Saint-Martin-d'Auxigny	15	17 237	Fabrice Chollet et Béatrice Damade
Sancerre	36	18 334	Patrick Bagot et Sophie Chestier
Trouy	23	15 811	Patrick Barnier et Florence Pierre
Vierzon 1	1 (une partie de Vierzon)	25 464	Mélanie Chauvet et Franck Michoux
Vierzon 2	9 communes + une partie de Vierzon	5 424	Jean-Pierre Charles et Delphine Piétu

7 Décret n° 2014-206 du 21 février 2014 portant délimitation des cantons dans le département du Cher.

Les cantons du département du Cher



3 – Les établissements publics de coopération intercommunale⁸ à fiscalité propre au 1^{er} janvier 2022

Communauté d'agglomération⁹

- CA Bourges Plus

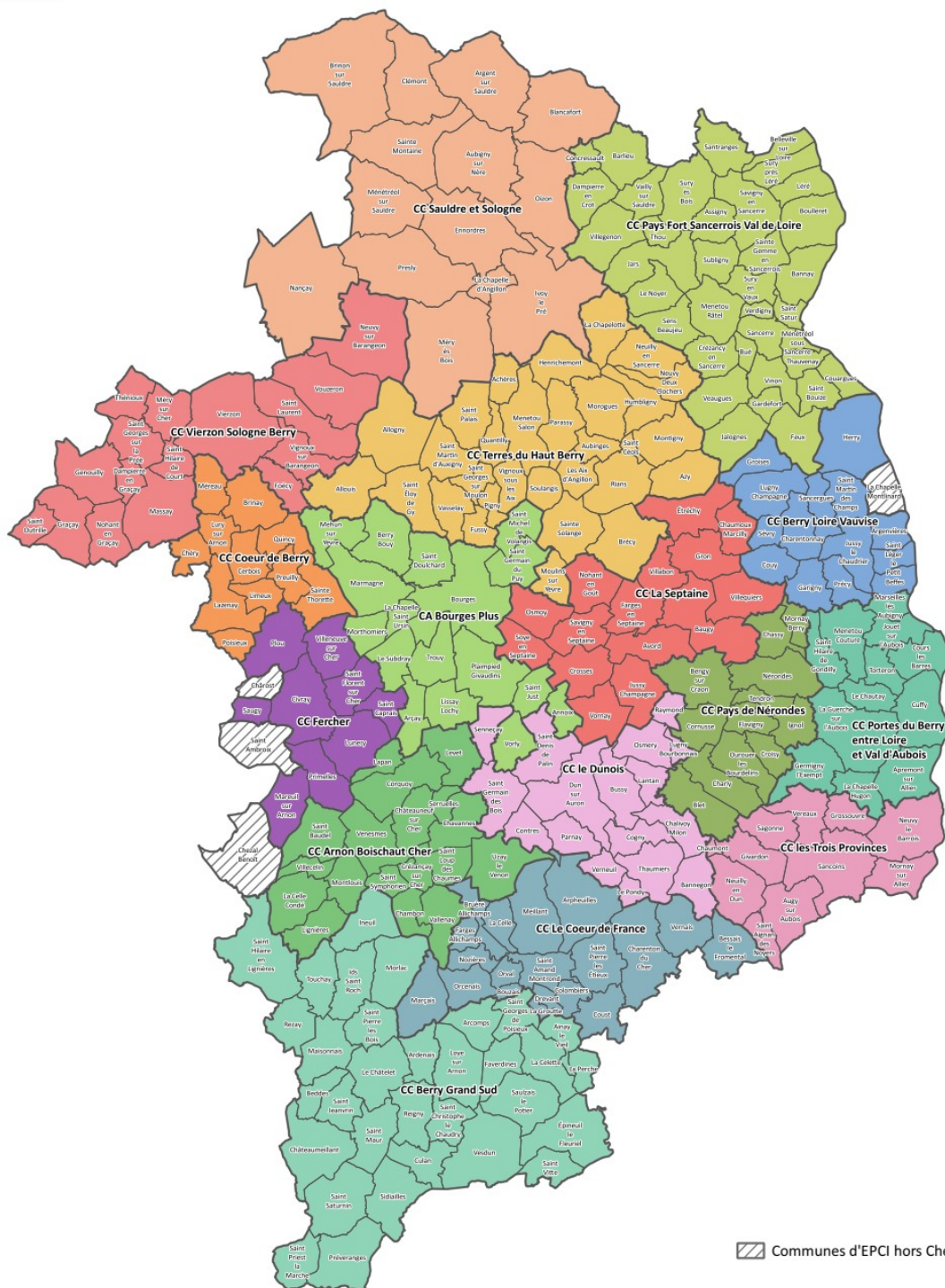
Communautés de communes du Cher¹⁰

- CdC Arnon-Boischaut-Cher
- CdC Berry Grand Sud
- CdC Berry-Loire-Vauvise
- CdC Cœur de Berry
- CdC Cœur de France
- CdC Le Dunois
- CdC Fercher
- CdC Pays Fort Sancerrois Val de Loire
- CdC Pays de Nérondes
- CdC Portes du Berry entre Loire et Val d'Aubois
- CdC Sauldre et Sologne
- CdC La Septaine
- CdC Terres du Haut Berry
- CdC Les Trois Provinces
- CdC Vierzon-Sologne-Berry

Communautés de communes inter-départementales

- CdC Loire Nièvre et Bertranges (siège dans la Nièvre)
- CdC du Pays d'Issoudun (siège dans l'Indre)

- 8 Les établissements publics de coopération intercommunale (EPCI) sont des regroupements de communes ayant pour objet l'élaboration de « projets communs de développement au sein de périmètres de solidarité ». Ils sont soumis à des règles communes, homogènes et comparables à celles de collectivités locales. Les communautés urbaines, communautés d'agglomération, communautés de communes, syndicats d'agglomération nouvelle, syndicats de communes sont des EPCI (INSEE).
- 9 La communauté d'agglomération est un établissement public de coopération intercommunale regroupant plusieurs communes formant, à la date de sa création, un ensemble de plus de 50 000 habitants d'un seul tenant et sans enclave, autour d'une ou plusieurs communes-centre de plus de 15 000 habitants (Code général des collectivités territoriales).
- 10 La communauté de communes est un établissement public de coopération intercommunale regroupant plusieurs communes d'un seul tenant et sans enclave. Elle a pour objet d'associer des communes au sein d'un espace de solidarité, en vue de l'élaboration d'un projet commun de développement et d'aménagement de l'espace



DDT du Cher - SCAP/BDIG - 20220101_EPCI.qgs - © IGN BD Carto

(Sources : arrêtés préfectoraux de constitution ou de modification des différents EPCI)

Communauté d'agglomération Bourges Plus

Nombre de communes	17	Informations diverses La communauté d'agglomération est incluse dans le périmètre du SCoT de l'agglomération berruyère exécutoire depuis le 27/08/2013, actuellement en cours de révision. Elle fait partie du futur périmètre du SCoT Avord-Bourges-Vierzon prescrit le 05/07/2018. Elle a prescrit un PLUi le 09/12/2015, ainsi qu'un PCAET le 07/11/2016. ¹¹ . Elle dispose d'un PLH. Elle s'est engagée dans un programme d'actions TEPCV ¹² le 22/07/2016. Par ailleurs la communauté d'agglomération est délégataire de l'aide à la pierre.
Présidente de la communauté	Irène Félix	
Date de création de l'EPCI <i>(date d'effet)</i>	21/10/2002	
Dernière extension de l'EPCI	Mehun-sur-Yèvre au 01/01/2019	
Population municipale 2019	102 626 habitants	
Population totale 2019	105 802 habitants	
Coordonnées	<p>CA Bourges Plus 23-31 boulevard du Maréchal Foch CS 20 321 18 023 Bourges Cedex</p> <p>Tél : 02 48 48 58 58 Courriel : info@agglo-bourgesplus.fr Site web : www.agglo-bourgesplus.fr</p>	



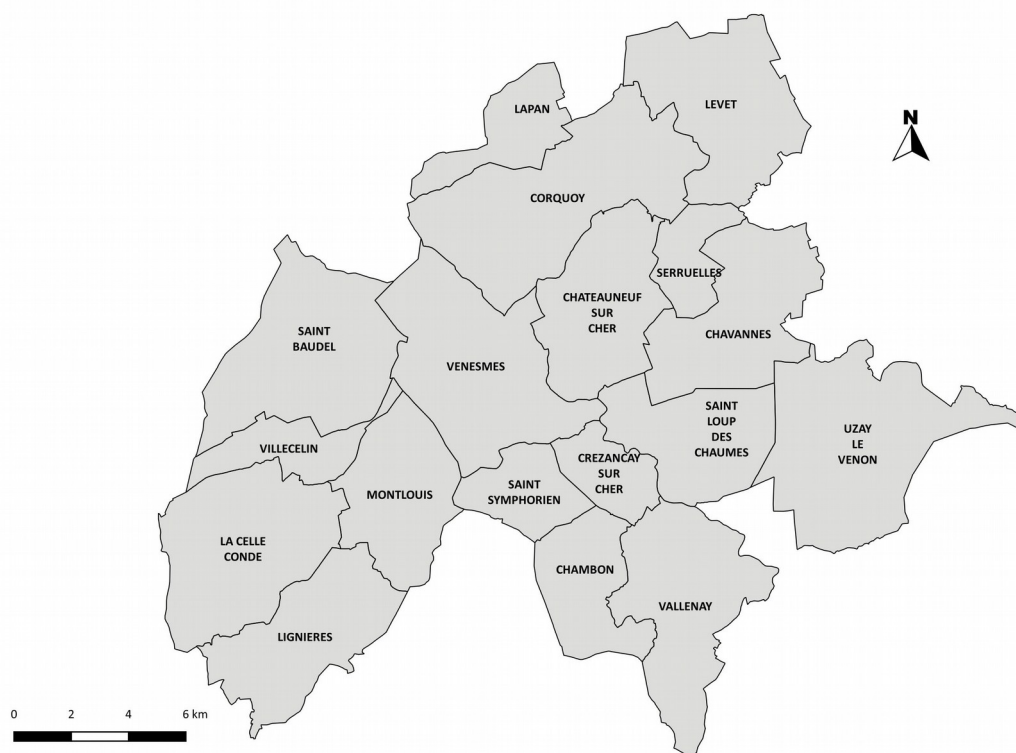
DDT du Cher - SCAP/BAET - Novembre 2021 - CA Bourges Plus.qgis - Copyright IGN BD Carto

11 Plan climat-air-énergie territorial (PCAET)

12 Territoire à énergie positive pour la croissance verte (TEPCV)

Communauté de communes Arnon-Boischaut-Cher

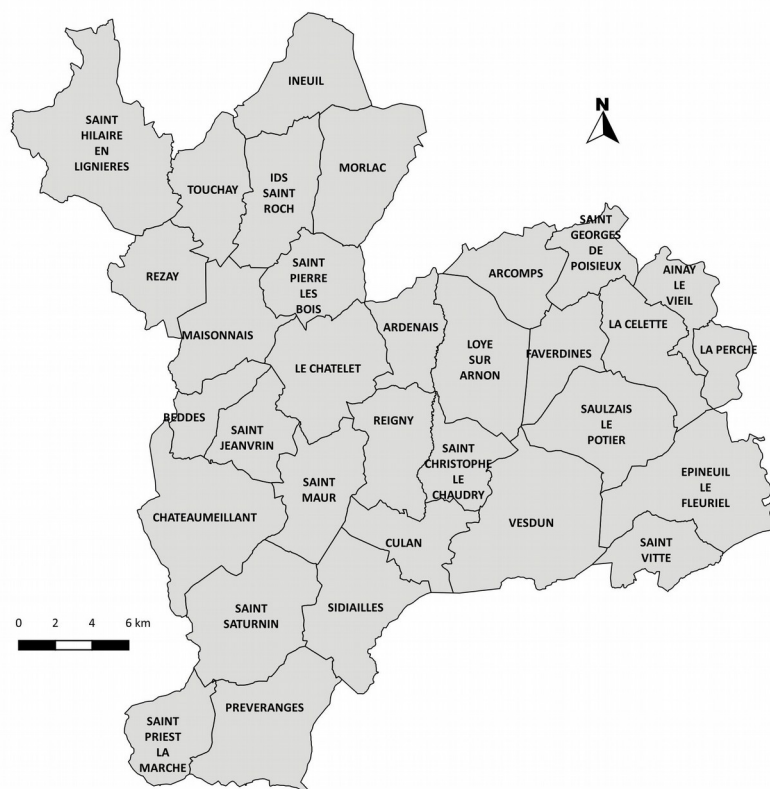
Nombre de communes	18	Informations diverses
Président de la communauté	Dominique Burlaud	<p>La communauté de commune a prescrit un PLUi le 16/12/2015.</p> <p>La communauté de communes est incluse dans le périmètre du SCoT du Pays Berry Saint-Amandois, prescrit le 06/04/2016.</p> <p>Création de la commune nouvelle de Corquoy, issue de la fusion des communes de Corquoy et de Sainte-Lunaise au 01/01/2019.</p>
Date de création de l'EPCI <i>(date d'effet)</i>	01/01/2011	
Dernière extension de l'EPCI	Levet, Saint-Baudel et Sainte-Lunaise au 01/01/2013	
Population municipale 2019	8 080 habitants	
Population totale 2019	8 246 habitants	
Coordonnées	<p>2, rue Brune 18 190 Châteauneuf-sur-Cher</p> <p>Tél 02 48 60 42 74 Courriel : comcom.abc@orange.fr Site web : www.comcomabc.fr</p>	



DDT du Cher - SCAP/BAET - Novembre 2021 - CC Arnon-Boischaut-Cher.qgis - Copyright IGN BD Carto

Communauté de communes Berry Grand Sud

Nombre de communes	32	Informations diverses La communauté de communes est incluse dans le périmètre du SCoT du Pays Berry Saint-Amandois, prescrit le 06/04/2016. La communauté de communes s'est engagée dans un programme d'actions TEPCV le 22/07/2015. La commune de Châteaumeillant a répondu à un AMI ¹³ pour la revitalisation de son centre-bourg en décembre 2014.
Président de la communauté	Jean-Luc Brahiti	
Date de création de l'EPCI <i>(date d'effet)</i>	01/01/2015	
Dernière extension de l'EPCI	Fusion de la CdC Boischaut-Marche et de la CdC Terres du Grand-Meaulne au 01/01/2015	
Population municipale 2019	11 622 habitants	
Population totale 2019	11 837 habitants	
Coordonnées	06 Grande rue 18 170 le Châtelet Tél : 02 48 56 37 92 Courriel : contact@cdc-berry-grand-sud.fr Site web : www.cdc-berry-grand-sud.fr	

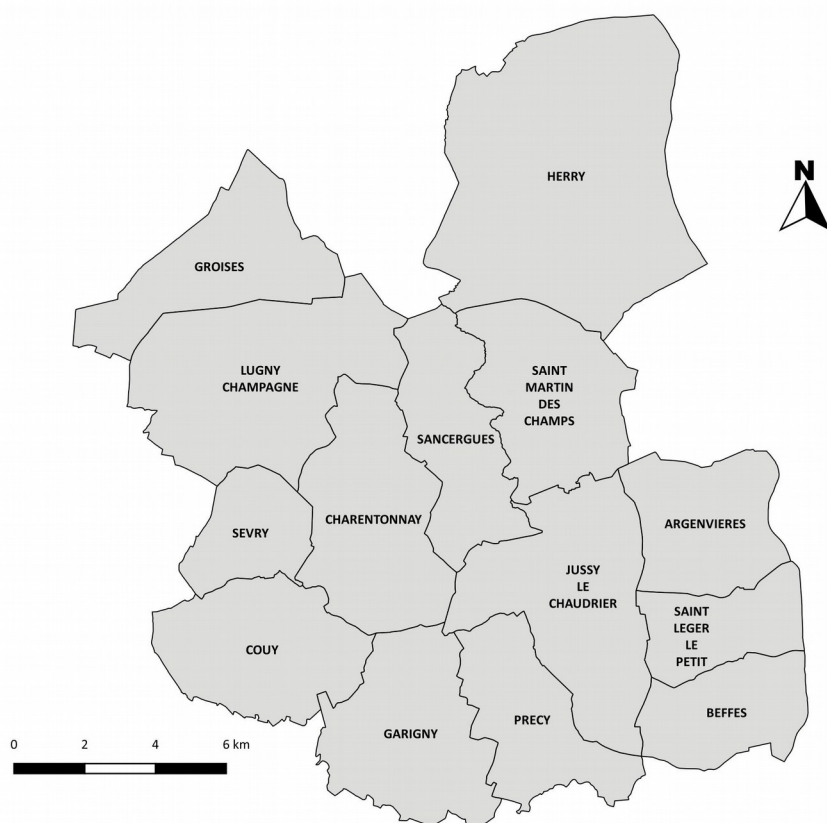


DDT du Cher - SCAP/BAET - Novembre 2021 - CC Berry-Grand-Sud.qgis - Copyright IGN BD Carto

13 Appel à manifestation d'intérêt (AMI)

Communauté de communes Berry-Loire-Vauvise

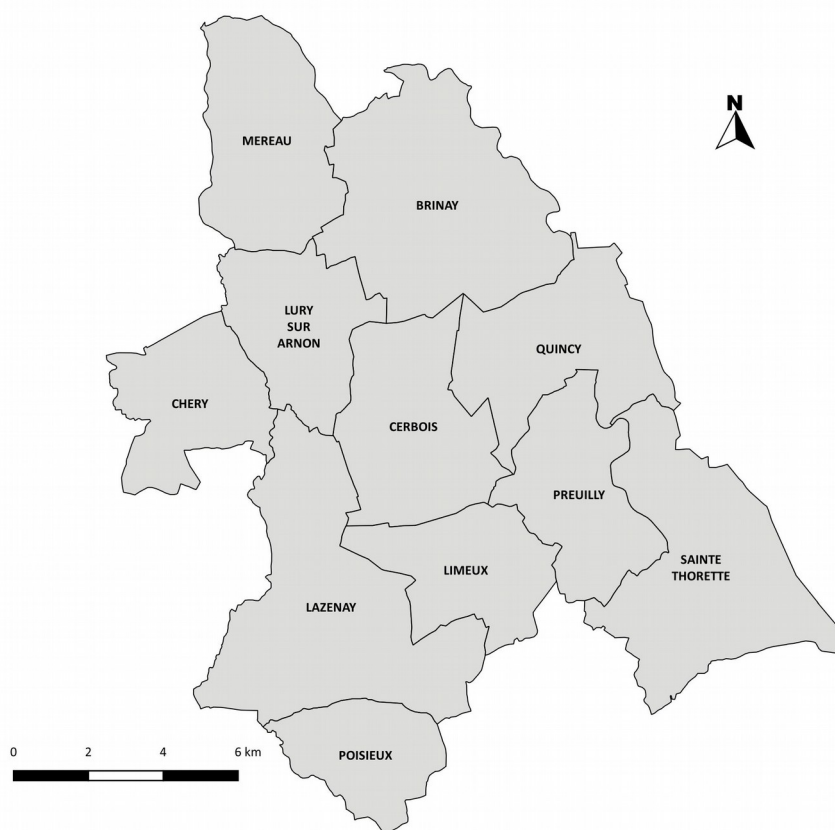
Nombre de communes	14	Informations diverses
Président de la communauté	Jean-Paul Dousset	
Date de création de l'EPCI <i>(date d'effet)</i>	01/01/2013	
Dernière extension de l'EPCI	/	
Population municipale 2019	5 462 habitants	
Population totale 2019	5 562 habitants	
Coordonnées	6 rue Hubert Gouvernel 18 140 Sancergues Tél : 02 48 79 38 35 Courriel : cdc.berryloirevauvise@gmail.com Site web : www.cdc-berryloirevauvise.fr	La communauté de communes a prescrit un PLUi le 27 juin 2016. Elle est incluse dans le périmètre du SCoT Pays de Loire Val d'Aubois prescrit le 18/03/2017.



DDT du Cher - SCAP/BAET - Novembre 2021 - CC Berry-Loire-Vauvise.qgis - Copyright IGN BD Carto

Communauté de communes Cœur de Berry

Nombre de communes	11	Informations diverses
Président de la communauté	Alain Mornay	
Date de création de l'EPCI <i>(date d'effet)</i>	01/01/2017	
Dernière modification de l'EPCI	Retrait de la commune Massay au 31/12/2019	
Population municipale 2019	6 874 habitants	
Population totale 2019	7 008 habitants	
Coordonnées	adresse de correspondance : 13 rue des Tours 18 120 Lury-sur-Arnon Tél : 02 48 51 13 73 Courriel : coeurdeberry@orange.fr Site web : www.coeurdeberry.fr	Un PLUi a été prescrit le 30/11/2015 sur le territoire de l'ancienne CdC Terres d'Yèvre. Elle est incluse dans le périmètre du SCoT Avord-Bourges-Vierzon, prescrit le 05/07/2018.



DDT du Cher - SCAP/BAET - Novembre 2021 - CC Cœur de Berry.qgis - Copyright IGN BD Carto

Communauté de communes Cœur de France

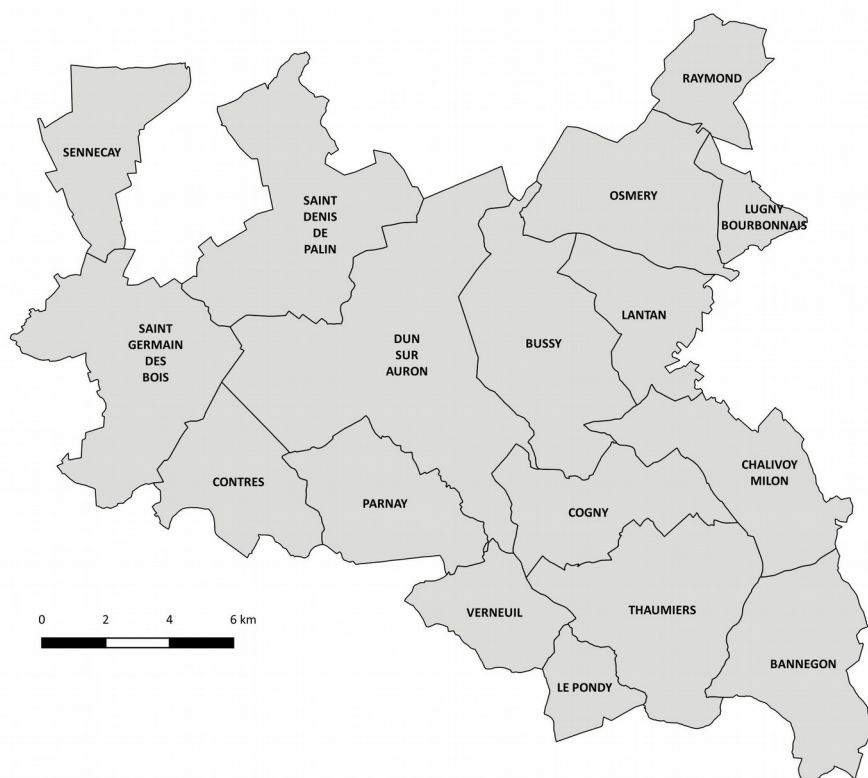
Nombre de communes	19	Informations diverses
Président de la communauté	Daniel Bône	
Date de création de l'EPCI <i>(date d'effet)</i>	01/01/2013	La communauté de communes est incluse dans le périmètre du SCoT du Pays Berry Saint-Amandois, prescrit le 06/04/2016. La communauté de communes a prescrit un PLUiH le 30/10/2015. Elle s'est engagée dans un programme d'actions TEPCV le 22/07/2016.
Dernière extension de l'EPCI	Fusion de la CDC Cœur de France et de la CDC Berry-Charentonnais au 01/01/2013	
Population municipale 2019	18 302 habitants	
Population totale 2019	18 779 habitants	
Coordonnées	1, rue Philibert Audebrand 18 200 Saint-Amand-Montrond Tél : 02 48 82 11 46 Courriel : contact@cc-coeurdefrance.fr Site web : www.cc-coeurdefrance.fr	



DDT du Cher - SCAP/BAET - Novembre 2021 - CC Coeur de France.qgis - Copyright IGN BD Carto

Communauté de communes le Dunois

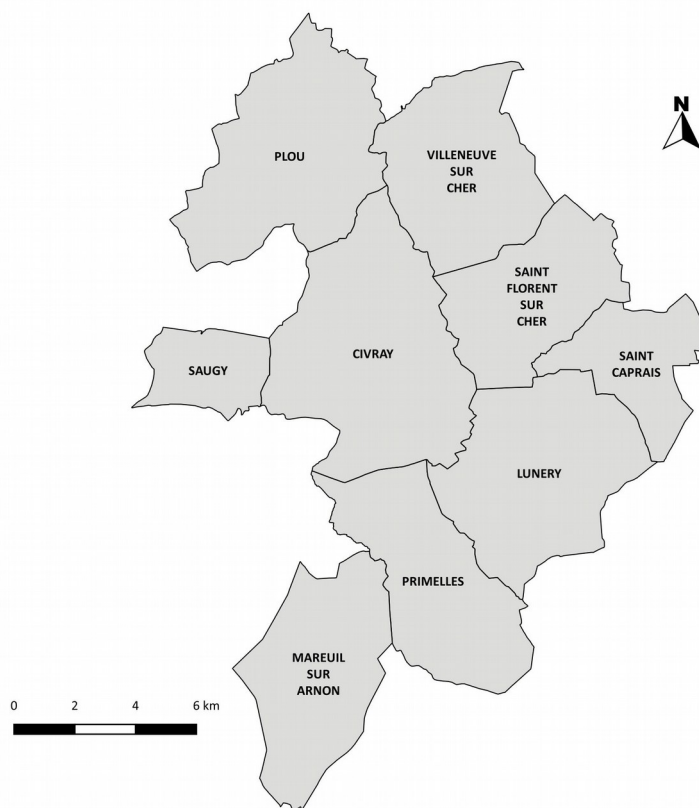
Nombre de communes	17	Informations diverses
Président de la communauté	Louis Cosyns	La communauté de communes est incluse dans le périmètre du SCoT du Pays Berry Saint-Amandois, prescrit le 06/04/2016.
Date de création de l'EPCI <i>(date d'effet)</i>	01/01/2001	
Dernière extension de l'EPCI	Bannegon, Le Pondy, Thaumiers et Senneçay au 01/01/2013	
Population municipale 2019	7 371 habitants	
Population totale 2019	7 509 habitants	
Coordonnées	Place du champ de foire 18 130 Dun-sur-Auron Tél : 02 48 59 16 32 Courriel : cdcedunois18@orange.fr	



DDT du Cher - SCAP/BAET - Novembre 2021 - CC Le Dunois.qgis - Copyright IGN BD Carto

Communauté de communes Fercher

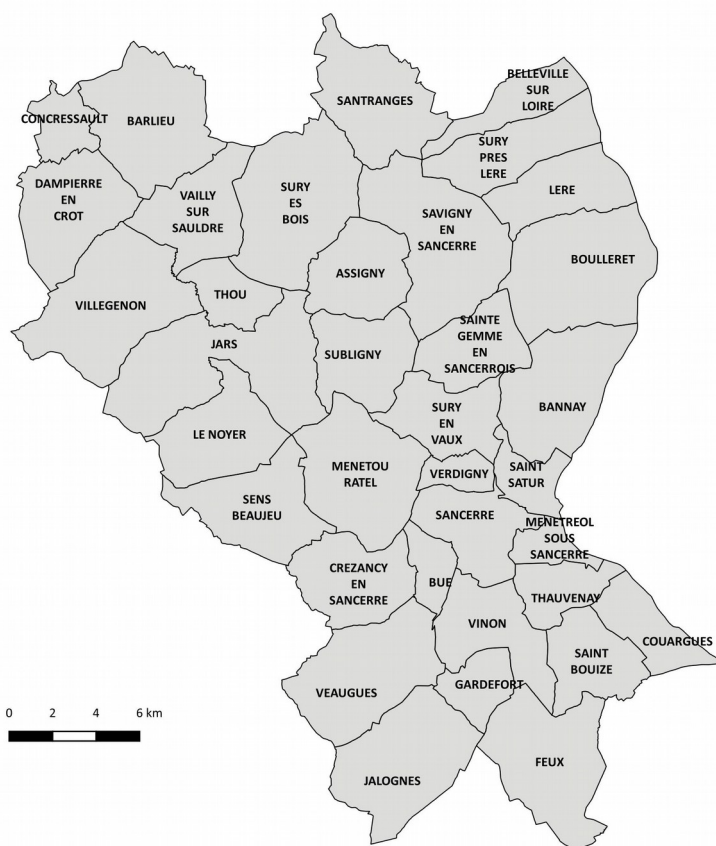
Nombre de communes	9	Informations diverses
Président de la communauté	Fabrice Chabance	<p>La communauté de communes a prescrit un PLUi le 11/12/2015.</p> <p>De plus, elle a approuvé un programme local de l'habitat (PLH) le 13/09/2017.</p> <p>La communauté de communes est incluse dans le périmètre du SCoT du SIRDAB, exécutoire depuis le 27/08/2013, actuellement en cours de révision.</p> <p>Elle est incluse dans le périmètre du SCoT Avord-Bourges-Vierzon prescrit le 05/07/2018.</p>
Date de création de l'EPCI <i>(date d'effet)</i>	01/01/2001	
Dernière extension de l'EPCI	Mareuil-sur-Arnon et Saugy au 01/01/2013	
Population municipale 2019	11 496 habitants	
Population totale 2019	11 671 habitants	
Coordonnées	<p>Place de la république 18 400 Saint-Florent-sur-Cher</p> <p>Tél : 02 48 23 22 08 Courriel : paysflorentais@cc-fercher.fr Site web : https://ccfercher.fr/</p>	



DDT du Cher - SCAP/BAET - Novembre 2021 - CC Fercher.qgis - Copyright IGN BD Carto

Communauté de communes Pays Fort Sancerrois Val de Loire

Nombre de communes	36	Informations diverses
Président de la communauté	Laurent Pabiot	
Date de création de l'EPCI <i>(date d'effet)</i>	01/01/2017	
Dernière extension de l'EPCI	Fusion des CdC du Sancerrois, du Haut Berry Val de Loire et Coeur du Pays Fort	
Population municipale 2019	18 334 habitants	
Population totale 2019	18 761 habitants	
Coordonnées	41 rue basse des Remparts 18 300 Sancerre tel : 02 48 54 74 34 Courriel : secretariat@cdc-du-sancerrois.fr	La communauté de communes a prescrit un PLUi le 29/06/2017. La communauté de communes est incluse dans le périmètre du SCoT du Pays Sancerre Sologne prescrit le 28/03/2017.

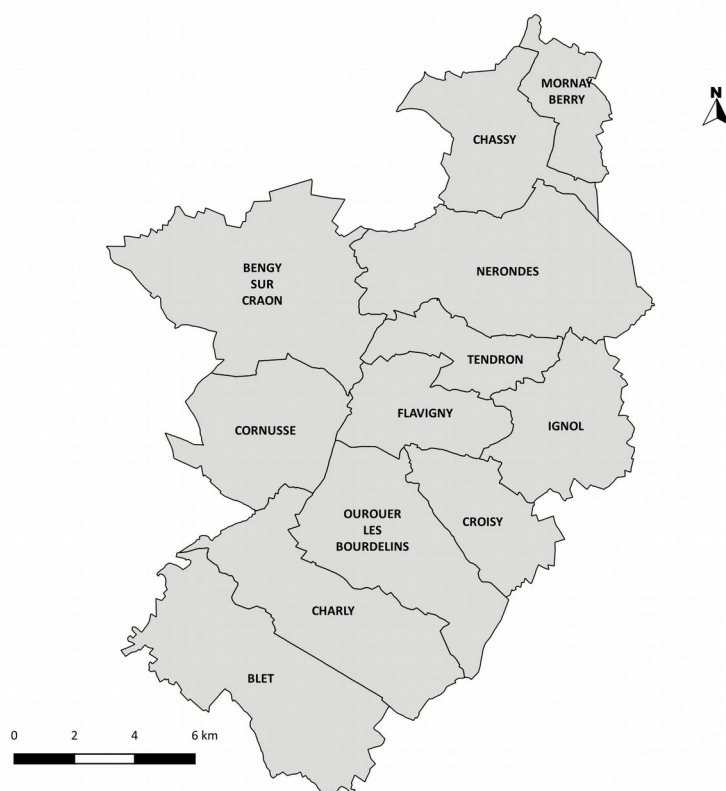


DDT du Cher - SCAP/BAET - Novembre 2021 - CC Pays Fort Sancerrois Val de Loire.egis - Copyright IGN BD Carto

Communauté de communes du Pays de Nérondes

Nombre de communes	12	Informations diverses
Président de la communauté	Thierry Porikian	
Date de création de l'EPCI <i>(date d'effet)</i>	01/01/2007	
Dernière extension de l'EPCI	Tendron au 01/01/2013	
Population municipale 2019	4 832 habitants	
Population totale 2019	4 964 habitants	
Coordonnées	27 route de Saint-Amand 18 350 Nérondes Tél. : 02 48 77 62 04 Courriel : accueil@cdcpaysneronde.com Site web : www.cdcpaysnerondes.com	

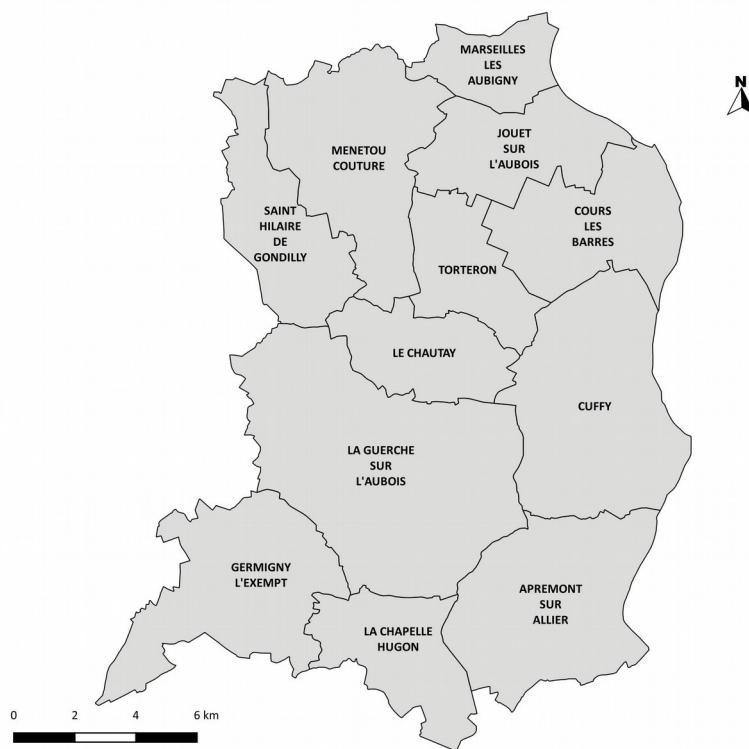
La communauté de communes est incluse dans le périmètre du SCoT Pays Loire Val d'Aubois, prescrit le 18/03/2017.



DDT du Cher - SCAP/BAET - Novembre 2021 - CC Pays de Nérondes.qgis - Copyright IGN BD Carto

Communauté de communes les Portes du Berry entre Loire et Val d'Aubois

Nombre de communes	12	Informations diverses
Président de la communauté	Olivier Hurabielle	La communauté de communes a prescrit un PLUi le 16/12/2015. La communauté de communes est incluse dans le périmètre du SCoT Pays Loire Val d'Aubois, prescrit le 18/03/2017.
Date de création de l'EPCI <i>(date d'effet)</i>	13/12/2007	
Dernière extension de l'EPCI	Le Chautay au 01/01/2013	
Population municipale 2019	9 540 habitants	
Population totale 2019	9 717 habitants	
Coordonnées	54 Route de Nevers 18 320 Jouet-sur-l'Aubois Tél : 02 48 77 55 50 Courriel : cdcportesduberry@orange.fr Site web : www.cdc-portesduberry.fr	



DDT du Cher - SCAP/BAET - Novembre 2021 - CC Les Portes du Berry entre Loire et Val d'Aubois.qgis - Copyright IGN BD Carto

Communauté de communes Sauldre-et-Sologne

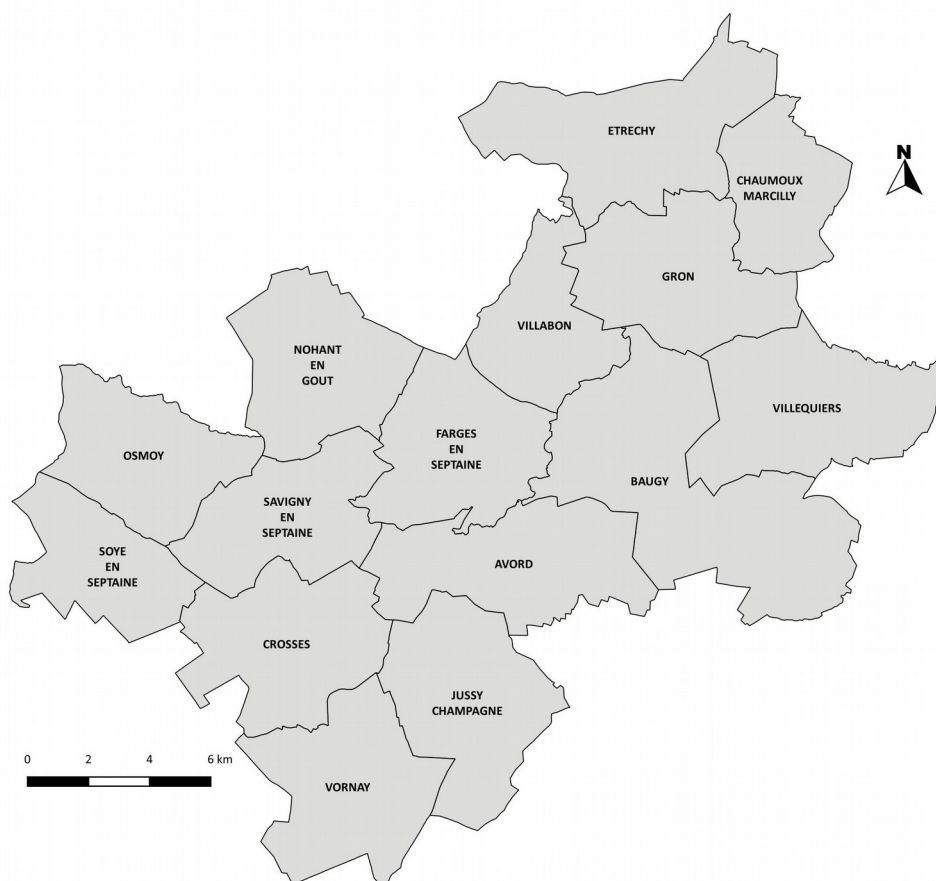
Nombre de communes	14	Informations diverses La communauté de communes est incluse dans le périmètre du SCoT du Pays Sancerre Sologne, prescrit le 28/03/2017.
Présidente de la communauté	Laurence Rénier	
Date de création de l'EPCI <i>(date d'effet)</i>	29/12/2005	
Dernière extension de l'EPCI	Extension de périmètre de la communauté de communes Sauldre et Sologne à Nançay au 01/01/2021	
Population municipale 2019	14 555 habitants	
Population totale 2019	14 854 habitants	
Coordonnées	7 rue du 4 septembre 18 410 Argent-sur-Sauldre Tél : 02 48 73 85 22 Courriel : contact@sauldre-sologne.fr Site web : communautecommunessauldreesologne.unblog.fr	



DDT du Cher - SCAP/BAET - Novembre 2021 - CC Sauldre et Sologne.qgis - Copyright IGN BD Carto

Communauté de communes La Septaine

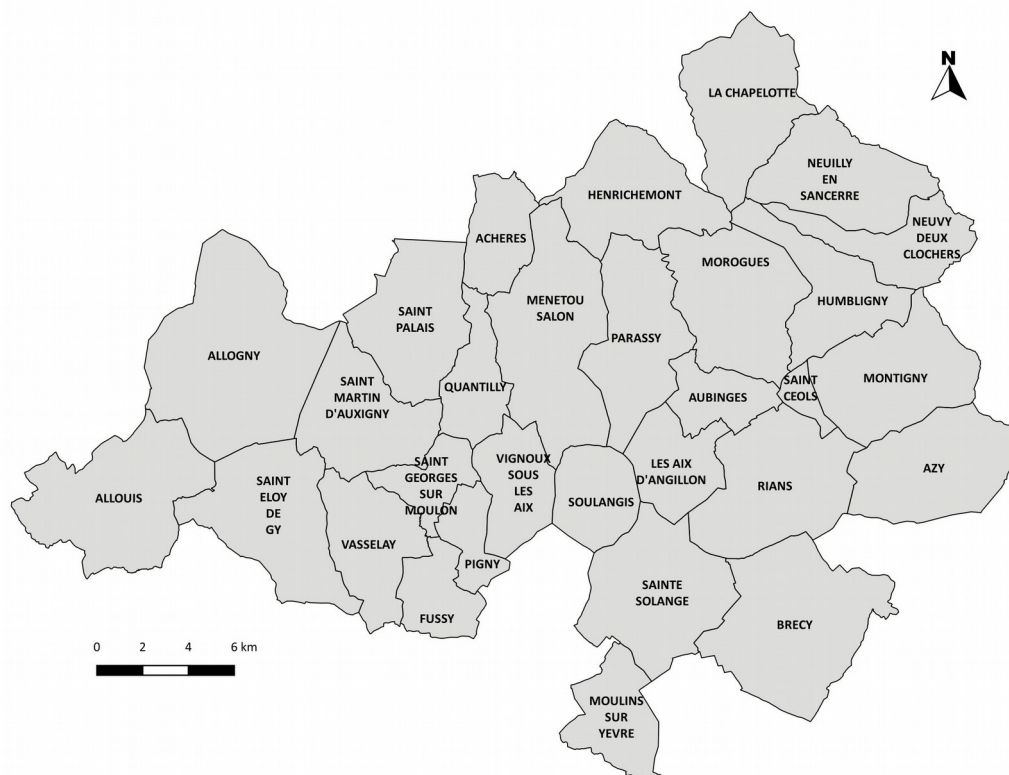
Nombre de communes	15	Informations diverses
Présidente de la communauté	Sophie Gogué	La communauté de communes est incluse dans le périmètre du SCoT du SIRDAB, exécutoire depuis le 27/08/2013, actuellement en cours de révision. Elle est incluse dans le périmètre du SCoT Avord-Bourges-Vierzon prescrit le 05/07/2018. La communauté de communes a prescrit un PLUi le 07/12/2015. Création de la nouvelle commune de Baugy constituée des communes de Baugy, Laverdines et Saligny-le-Vif au 01/01/2019.
Date de création de l'EPCI <i>(date d'effet)</i>	01/01/2000	
Dernière extension de l'EPCI	Chaumoux-Marcilly et Étrechy au 01/01/2012	
Population municipale 2019	10 783 habitants	
Population totale 2019	11 014 habitants	
Coordonnées	ZAC les Alouettes 18 520 Avord Tél : 02 48 69 80 77 Courriel : cclaseptaine@cc-laseptaine.fr Site web : http://cc-laseptaine.fr/	



DDT du Cher - SCAP/BAET - Novembre 2021 - CC La Septaine.ggis - Copyright IGN BD Carto

Communauté de communes Terres du Haut Berry

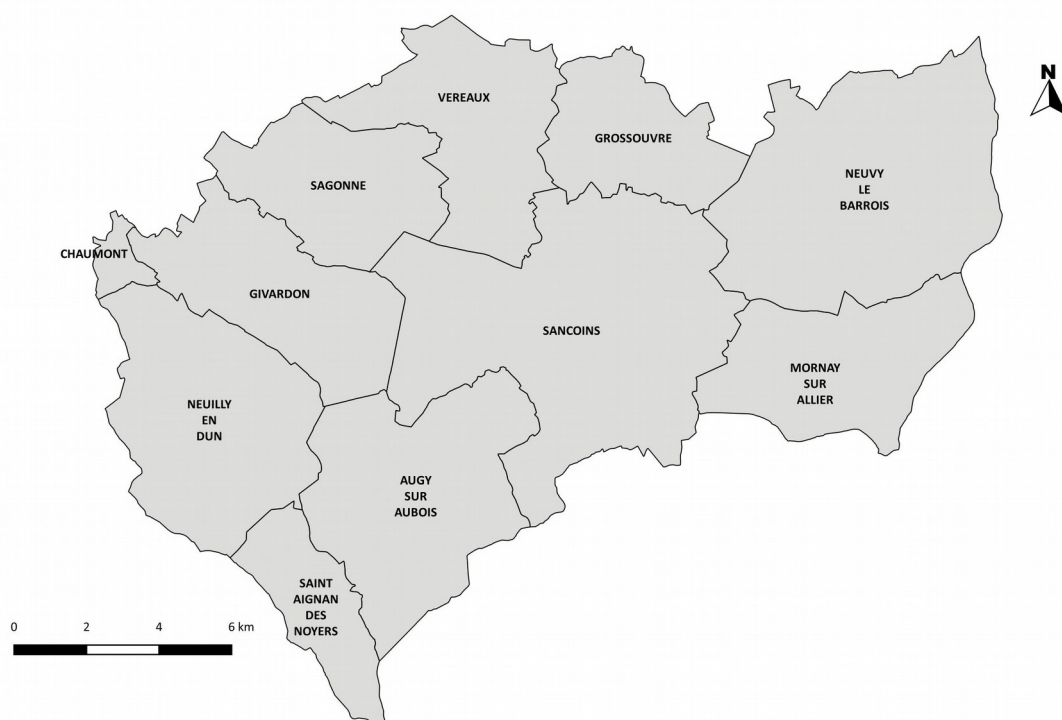
Nombre de communes	30	Informations diverses
Président de la communauté	Christophe DRUNAT	La communauté de communes devra réaliser un PCAET. La communauté de communes a prescrit un PLUi le 31/05/2018. Elle est incluse dans le périmètre du SCoT Avord-Bourges-Vierzon prescrit le 05/07/2018.
Date de création de l'EPCI <i>(date d'effet)</i>	01/01/2017	
Dernière extension de l'EPCI	Allouis au 01/01/2019	
Population municipale 2019	26 060 habitants	
Population totale 2019	26 570 habitants	
Coordonnées	31 bis, route de Rians BP70 021 18220 Les Aix-d'Angillon Tél : 02 48 64 75 75 Courriel : contact@terresduhautberry.fr site web : http://terresduhautberry.fr	



DDT du Cher - SCAP/BAET - Novembre 2021 - CC Terres du Haut Berry.qgis - Copyright IGN BD Carto

Communauté de communes les Trois Provinces

Nombre de communes	11	Informations diverses
Président de la communauté	Pierre Guiblin	<p>La communauté de communes a prescrit un PLUi le 22/12/2015 et approuvé le 28/01/2020.</p> <p>La communauté de communes est incluse dans le périmètre du SCoT Pays Loire Val d'Aubois, prescrit le 18/03/2017.</p>
Date de création de l'EPCI <i>(date d'effet)</i>	01/01/2001	
Dernière extension de l'EPCI	Mornay-sur-Allier et Neuvy-le-Barrois au 01/01/2013	
Population municipale 2019	5 085 habitants	
Population totale 2019	5 156 habitants	
Coordonnées	<p>21 rue Pierre Caldi 18 600 Sancoins</p> <p>Tél : 02 48 80 09 28 Courriel : contact@cc3p.fr Site web : http://cc3p.fr/</p>	



DDT du Cher - SCAP/BAET - CC Les Trois Provinces.gis - Copyright IGN BD Carto

Communauté de communes Vierzon-Sologne-Berry

Nombre de communes	16	Informations diverses
Président de la communauté	François Dumon	<p>La communauté de communes a prescrit PCAET le 01/02/2018.</p> <p>Elle a prescrit un PLUIH le 22/03/2018 sur le périmètre de l'ancienne CdC Vierzon-Sologne-Berry</p> <p>La communauté de communes est incluse dans le périmètre du SCoT Avord-Bourges-Vierzon prescrit le 05/07/2018.</p>
Date de création de l'EPCI <i>(date d'effet)</i>	01/01/2020 (suite à la fusion avec l'EPCI Villages de la Forêt)	
Dernière extension de l'EPCI	Retrait de la commune de Nançay au 31/12/2020.	
Population municipale 2019	38 681 habitants	
Population totale 2019	39 412 habitants	
Coordonnées	<p>2 rue Blanche Baron 18 100 Vierzon</p> <p>Tél : 02 48 71 35 78 Courriel : contact@cc-vierzon.fr Site web : www.cc-vierzon.fr</p>	

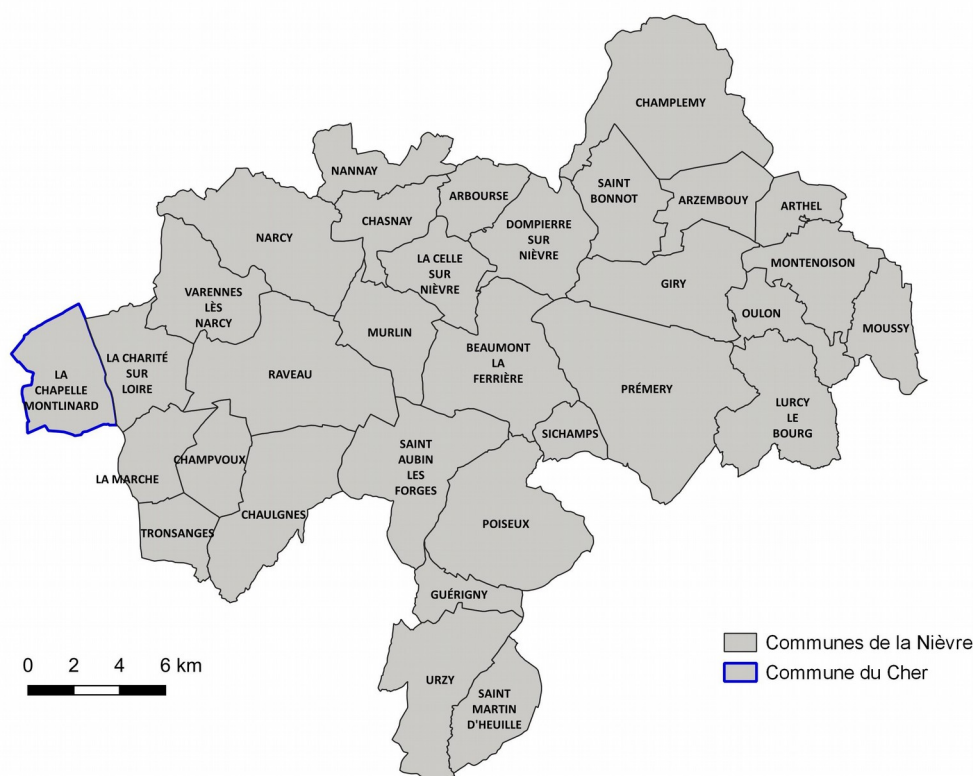


DDT du Cher - SCAP/BAET - Novembre 2021 - CC Vierzon-Sologne-Berry.qgis - Copyright IGN BD Carto

Quatre communes dans des EPCI dont le siège se situe hors du département du Cher

Communauté de communes Les Bertranges (Nièvre et Cher)

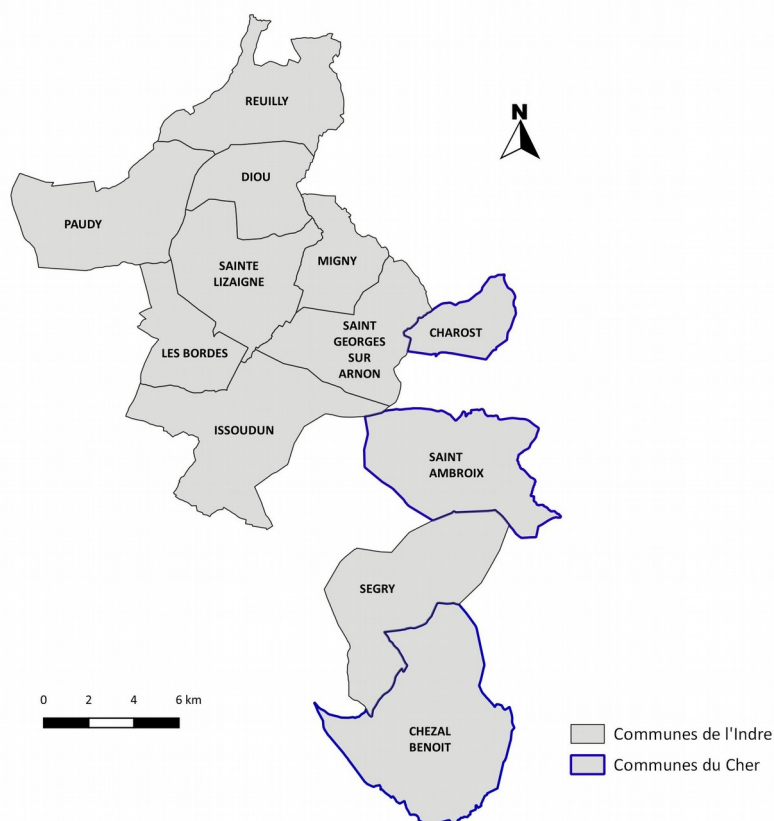
Nombre de communes	32	Informations diverses
Communes du Cher appartenant à l'EPCI	La Chapelle-Montlinard	
Président de la communauté	Claude Baland	La communauté de communes est incluse dans le périmètre du SCoT du Grand Nevers, approuvé le 01/12/2016 et actuellement en cours de révision.
Date de création de l'EPCI <i>(date d'effet)</i>	01/01/2017	
Dernière extension de l'EPCI		
Population municipale 2019	19 865 habitants	
Population totale 2019	20 172 habitants	
Coordonnées	14 Avenue Henri Durant 58 400 La Charité-sur-Loire Tél : 03 86 69 69 06 Courriel : accueil@cclnb.fr	



DDT du Cher - SCAP/BAET - Novembre 2021 - CC Les Bertranges.qgis - Copyright IGN BD Carto

Communauté de communes du Pays d'Issoudun (Indre-Cher)

Nombre de communes	12	Informations diverses
Communes du Cher appartenant à l'EPCI	Chârost Chezal-Benoit Saint-Ambroix	
Président de la communauté	André Laignel	
Date de création de l'EPCI <i>(date d'effet)</i>	01/01/1994	
Dernière extension de l'EPCI	Retrait de Mareuil-sur-Arnon (Cher) au 01/01/2013	
Population municipale 2019	19 545 habitants	
Population totale 2019	20 006 habitants	
Coordonnées	Hôtel de ville Place des droits de l'homme BP 150 36 105 Issoudun Cedex Tél : 02 54 03 36 36 Courriel : ccpi@issoudun.fr Site web : www.issoudun.fr	
La communauté de communes a prescrit un PLUI le 08/04/2017.		
Elle est incluse dans le périmètre du SCoT du Pays d'Issoudun, prescrit le 05/10/2017.		



DDT du Cher - SCAP/BAET - Novembre 2021 - CC du Pays d'Issoudun.qgis - Copyright IGN BD Carto

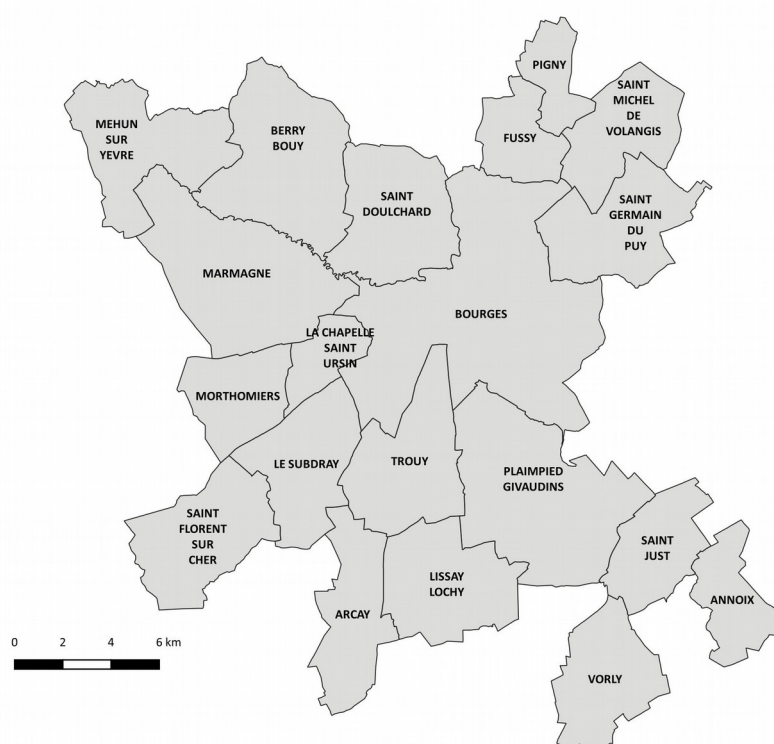
4 – Le Pôle d'Équilibre Territorial et Rural Centre Cher (PETR)

Nombre de communes	98	Informations diverses
Présidence	Alain Mazé	
Date de création (date d'effet)	20/12/18	
Population municipale 2019	195 975 habitants	
Population totale 2019	200 937 habitants	
Coordonnées	<p>4-6, rond-point Henri Farman Bâtiments 4A et 4B 18 000 Bourges</p> <p>Tél : 02 46 59 15 40</p> <p>Courriel : contact@petr-centrecher.fr</p> <p>Site web : www.sirdab.fr</p>	<p>Le Syndicat intercommunal pour la révision et le suivi du schéma directeur de l'agglomération berruyère (SIRDAB) a été créé par l'arrêté préfectoral du 4 décembre 1997. Il est la structure porteuse du SCoT du même nom, exécutoire depuis le 27/08/2013.</p> <p>Une révision du périmètre du SIRDAB a été prescrite le 14/11/2017, créant le Pôle d'Équilibre Territorial et Rural (PETR) Centre Cher. Il regroupe : la communauté d'agglomération de Bourges Plus, les communautés de communes Vierzon Sologne Berry et Villages de la Forêt, Coeur de Berry, Fercher Pays Florentais, la Septaine, Terres du Haut Berry.</p> <p>Le PETR a intégré les Pays de Bourges et Vierzon.</p>



5 – AggloBus¹⁵ structure porteuse du plan de déplacements urbains (P.D.U.)¹⁶

Nombre de communes	20	Informations diverses Le PDU a été approuvé en avril 2013 Lien vers le PDU - site d'Agglobus
Président d'AggloBus	Jean-Michel Guérineau	
Date de création de l'EPCI <i>(date d'effet)</i>	12/11/1982 (SIVOTU) Nouvelle dénomination AggloBus le 24/02/2010	
Dernière extension de l'EPCI	Lissay-Lochy et Vorly au 01/01/2013	
Population municipale 2019	112 037 habitants	
Population totale 2019	115 366 habitants	
Coordonnées	23-31 boulevard Foch 18 014 Bourges cedex Tel : 02 48 48 58 52	

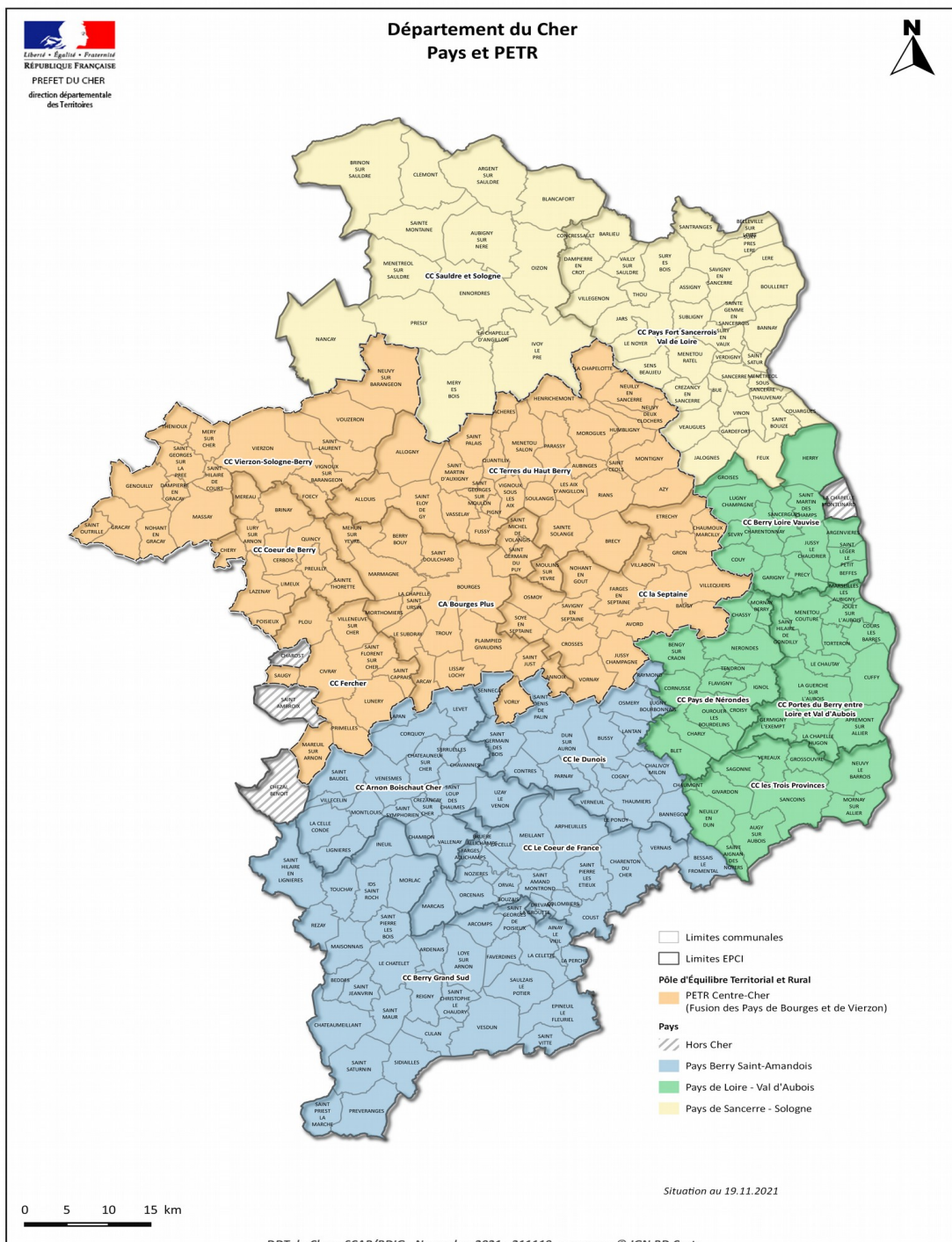


DDT du Cher - SCAP/BAET - Janvier 2022 - Agglobus PDU.qgis - Copyright IGN BD Carto

- 15 Le syndicat mixte intercommunal à vocation de transports urbains dénommé Agglobus est l'autorité organisatrice en charge des transports urbains sur l'agglomération. La Société de Transports Urbains (la STUB, filiale de la RATP) exploite le réseau Agglobus dans le cadre d'une délégation de service public. Agglobus est compétent pour la politique des déplacements sur le territoire : modes doux, trains, etc. C'est dans ce cadre que le syndicat a engagé la démarche de mise en place volontaire d'un plan de déplacements urbains en 2009.
- 16 L'obligation d'élaborer un PDU (plan de déplacement urbain) en France est définie par la loi selon ces termes : « L'établissement d'un plan de déplacements urbains est obligatoire dans les périmètres de transports urbains inclus dans les agglomérations de plus de 100 000 habitants mentionnés au deuxième alinéa de l'article L.221-2 du code de l'environnement ou recoupant celles-ci ». La liste des PDU obligatoire est donc conditionnée, à la fois, par l'évolution des agglomérations INSEE et celles des périmètres de transports urbains (MEEM).

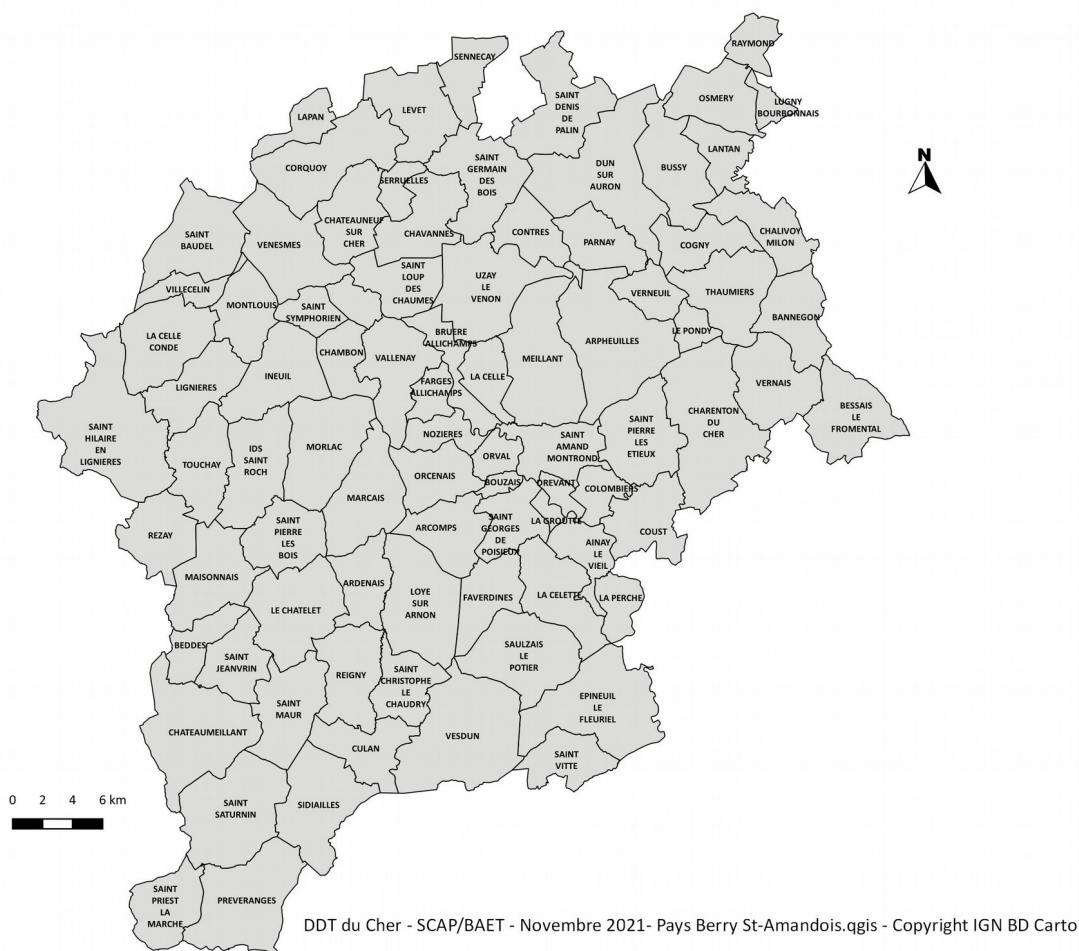
3 Pays situés dans le département du Cher

- Pays de Sancerre-Sologne
- Pays de Loire Val d'Aubois
- Pays du Berry Saint-Amandois



17 Le pays est une circonscription territoriale qui n'est pas considérée comme une collectivité territoriale. Ce statut a été créé par la loi n°95-115 du 04 février 1995 d'orientation pour l'aménagement et le développement du territoire (LOADT dite loi Pasqua), modifiée par la loi n°99-533 du 25 juin 1999 d'orientation pour l'aménagement et le développement durable du territoire (loi Voynet). « Lorsqu'un territoire présente une cohésion géographique, culturelle, économique ou sociale, à l'échelle d'un bassin de vie ou d'emploi, les communes ou les établissements publics de coopération intercommunale à fiscalité propre qui le composent ont vocation à se regrouper en pays ». Le pays a pour vocation de faire émerger des projets communs de développement durable, les atouts du territoire. Le projet prend alors la forme d'une charte de développement du pays.

Nombre de communes	86	Informations diverses
Président du Pays	Louis Cosyns	Schéma de cohérence territoriale (SCoT), prescrit le 06/04/2016. Le pays du Berry Saint-Amandois anime le groupe d'action locale (GAL) chargé de mettre en place le programme LEADER. ¹⁸
Date de création du Pays	27/05/1986	
Population municipale 2019	45 375 habitants	
Population totale 2019	46 371 habitants	
Coordonnées	88, avenue de la République 18 200 Saint-Amand-Montrond Tél : 02 48 96 16 82 Courriel : contact@pays-berry-st-amandois.fr Site web : www.pays-berry-st-amandois.fr	



18 Le programme LEADER (fonds européens) constitue un axe méthodologique du programme de développement rural destiné à financer des projets pilotes à destination des zones rurales.

Nombre de communes	49	Informations diverses
Président du Pays	Serge Mechin	
Date de création du Pays	16/06/86	
Population municipale 2019	24 919 habitants	
Population totale 2019	25 399 habitants	
Coordonnées	<p>La Tuilerie 27 rue du lieutenant Petit 18 150 la Guerche-sur-l'Aubois</p> <p>Tél : 02 48 74 23 93 Courriel : contact@paysloirevaldaubois.com Site web : www.paysloirevaldaubois.com</p>	<p>La Chapelle Montlinard fait partie du Pays mais pas du SCoT.</p> <p>Schéma de Cohérence Territoriale (SCoT) prescrit le 18/03/2017.</p>



DDT du Cher - SCAP/BAET - Janvier 2022 - Pays de Loire Val d'Aubois.gis - Copyright IGN BD Carto

Nombre de communes	50	Informations diverses
Présidente du Pays	Laurence Renier	Schéma de cohérence territoriale (SCoT) prescrit le 28/03/2017. Le pays s'est engagé dans une OPAH. ¹⁹ Le pays de Sancerre-Sologne anime le groupe d'action locale (GAL) chargé de mettre en place le programme LEADER.
Date de création du Pays	21/10/1996	
Population municipale 2019	32 889 habitants	
Population totale 2019	33 615 habitants	
Coordonnées	Syndicat mixte du Pays Sancerre Sologne 7, rue de la Gare 18 260 Vailly-sur-Sauldre Tél. : 02 48 73 99 01 Courriel : contact@pays-sancerre-sologne.com Site web : www.pays-sancerre-sologne.com	

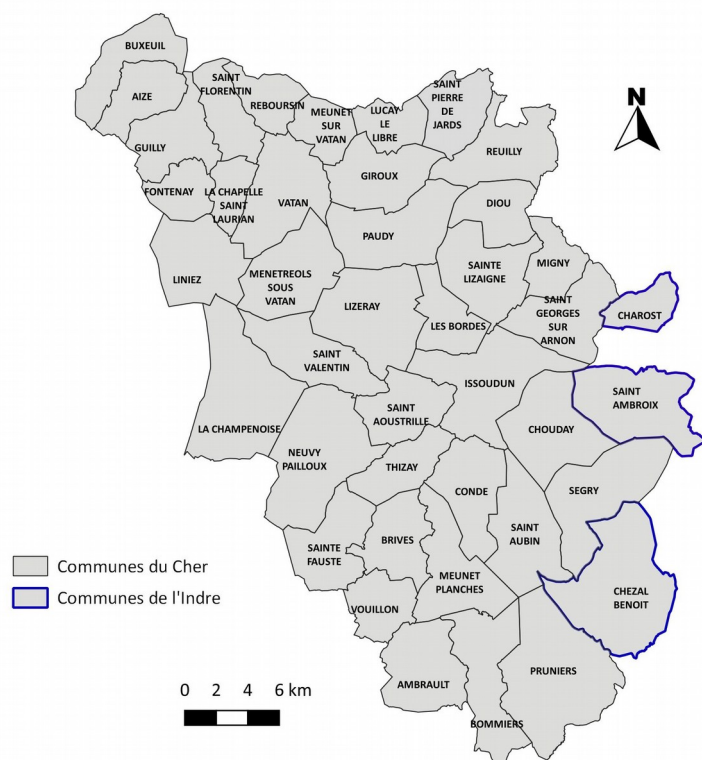


DDT du Cher - SCAP/BAET - Novembre 2021 - Pays Sancerre-Sologne.qgis - Copyright IGN BD Carto

19 OPAH : l'opération programmée pour l'amélioration de l'habitat constitue une procédure contractuelle résultant d'une convention sur 3 ans, souscrite avec l' ANAH (Agence nationale de l'habitat).

Pays d'Issoudun-Champagne berrichonne (Indre-Cher) (Sources : INSEE RP 2019)

Nombre de communes	42	Informations diverses
Communes du Cher appartenant au Pays	Chârost - Chezal-Benoît -Saint-Ambroix	Ce Pays rassemble les communautés de communes Champagne-Boischauts et Pays d'Issoudun.
Président du Pays	André Laignel	
Date de création du Pays	28/12/1999	
Population municipale 2019	29 381 habitants	
Population totale 2019	30 038 habitants	
Coordonnées	Hôtel de Ville d'Issoudun Place des Droits de L'homme BP 150 36 105 Issoudun Cedex Tél : 02 54 03 36 36 Courriel : pays.icb@issoudun.fr site web : www.issoudun.fr	Schéma de cohérence territoriale (SCoT) prescrit le 08/04/2014.



DDT du Cher - SCAP/BAET - Novembre 2021 - Pays d'Issoudun-Champagne berrichonne (Indre et Cher)