

# Plan de prévention des risques d'inondation de la Loire dans le département du Cher

Val de La Charité

Approuvé le 22 mai 2018



*Photo : EM - Saint-Satur - décembre 2003*

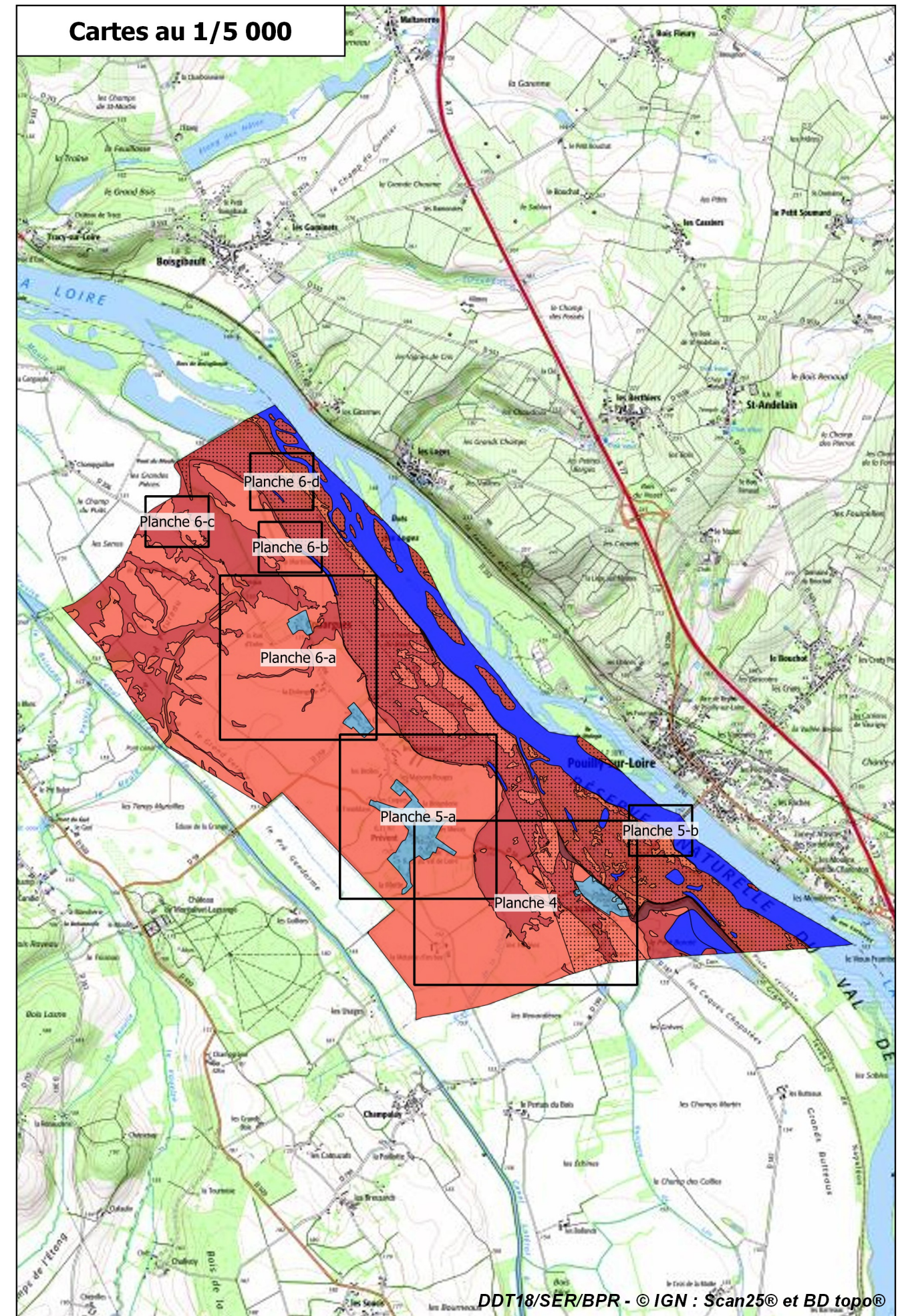
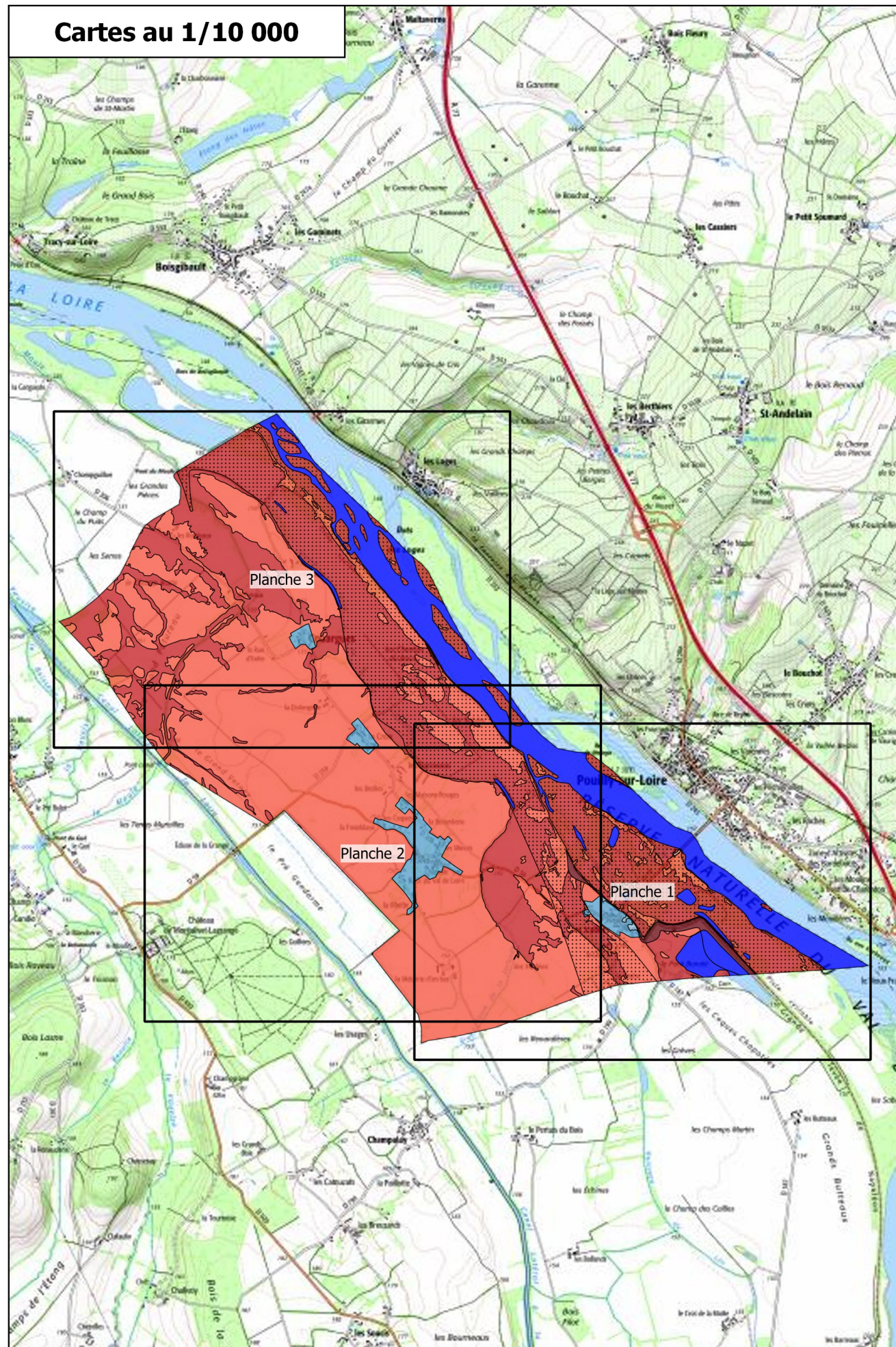
## Atlas cartographique extrait pour la commune de Couargues 2ème partie





# Plan de prévention des risques d'inondation de la Loire - Val de la Charité - Atlas approuvé

## Schéma d'assemblage des cartes de zonage réglementaire de la commune de Couargues



Échelle 1/40 000

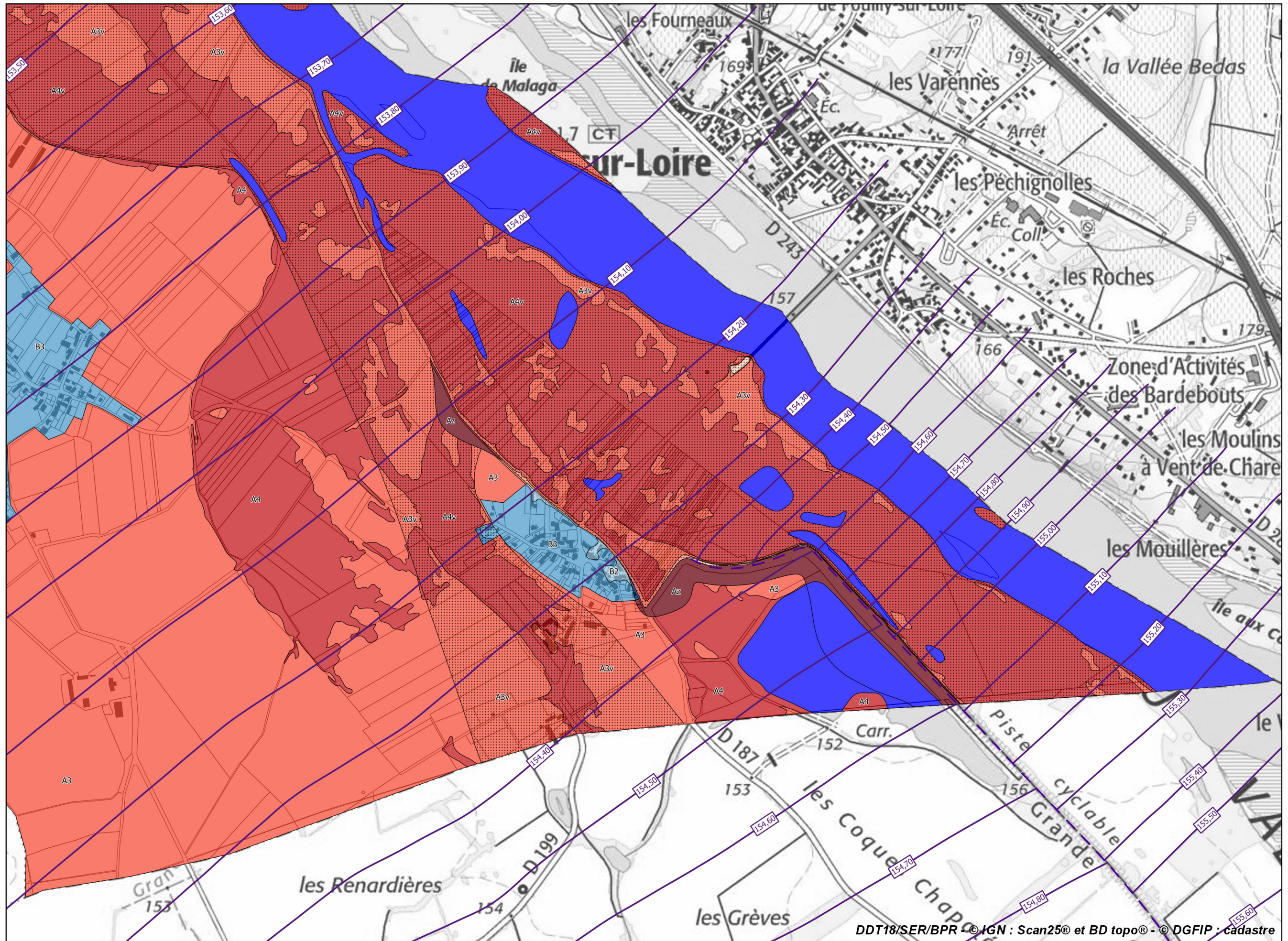




# Plan de prévention des risques d'inondation de la Loire - Val de la Charité - Atlas approuvé

## Cartes de zonage réglementaire de la commune de Couargues - Planche 1

Liberté • Égalité • Fraternité  
 RÉPUBLIQUE FRANÇAISE  
 direction départementale  
 des Territoires  
 Cher



**Légende**

**Zonage réglementaire**

- Zone A1
- Zone A1v
- Zone A2
- Zone A2v
- Zone A3
- Zone A3v
- Zone A4
- Zone A4v
- Zone Az
- Zone B1
- Zone B2
- Zone B2v
- Zone B3
- Zone B3v
- Zone B4
- Zone B4v
- Zone Bz
- Eaux permanentes

**Autres éléments**

- Isocotes des plus hautes eaux connues
- Bâti en zone inondable

**Échelle 1/10 000**

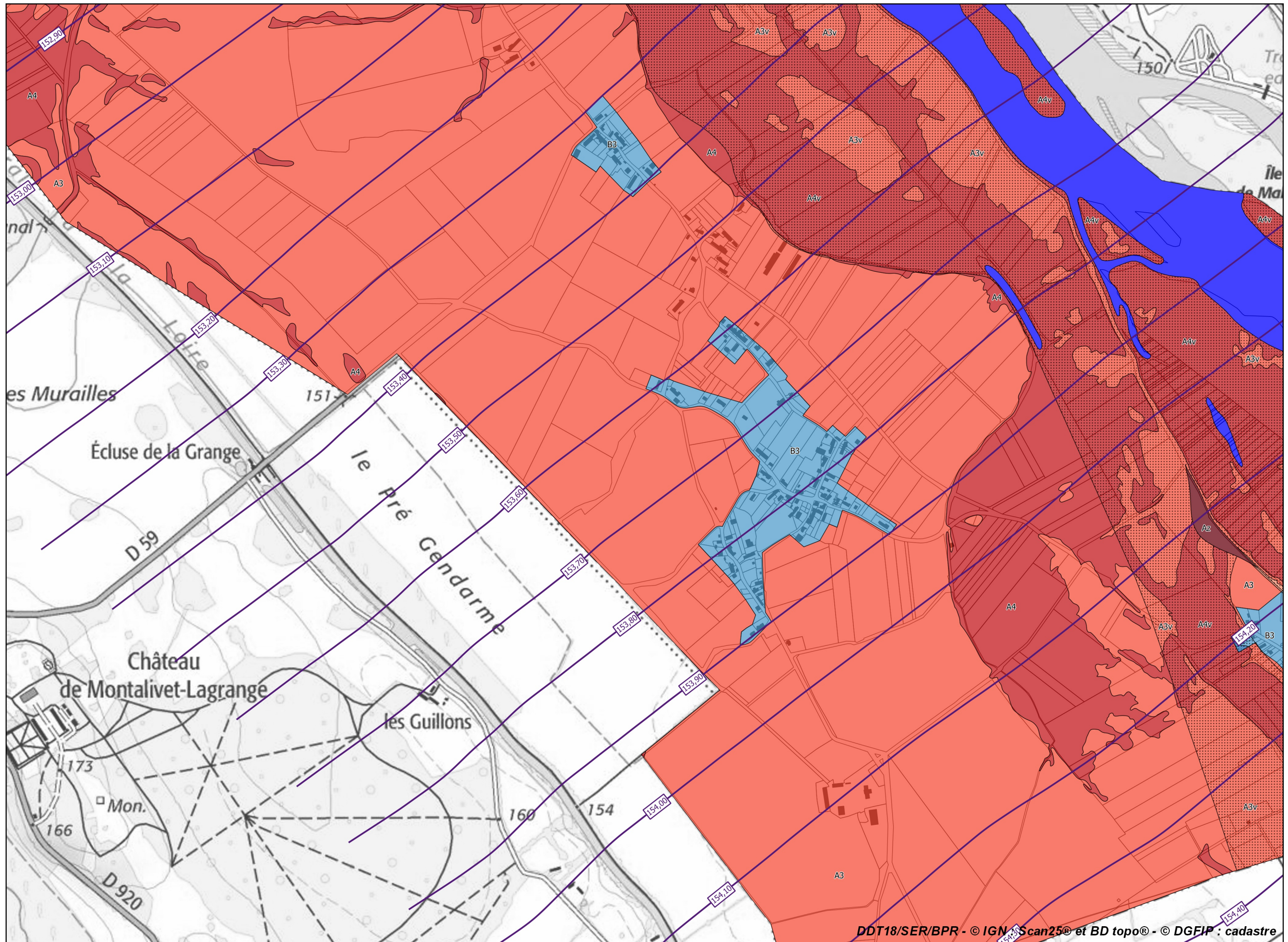




# Plan de prévention des risques d'inondation de la Loire - Val de la Charité - Atlas approuvé

## Cartes de zonage réglementaire de la commune de Couargues - Planche 2

Liberté • Égalité • Fraternité  
 RÉPUBLIQUE FRANÇAISE  
 direction départementale  
 des Territoires  
 Cher



**Légende**

**Zonage réglementaire**

- Zone A1
- Zone A1v
- Zone A2
- Zone A2v
- Zone A3
- Zone A3v
- Zone A4
- Zone A4v
- Zone Az
- Zone B1
- Zone B2
- Zone B2v
- Zone B3
- Zone B3v
- Zone B4
- Zone B4v
- Zone Bz
- Eaux permanentes

**Autres éléments**

- Isocotes des plus hautes eaux connues
- Bâti en zone inondable

**Échelle 1/10 000**

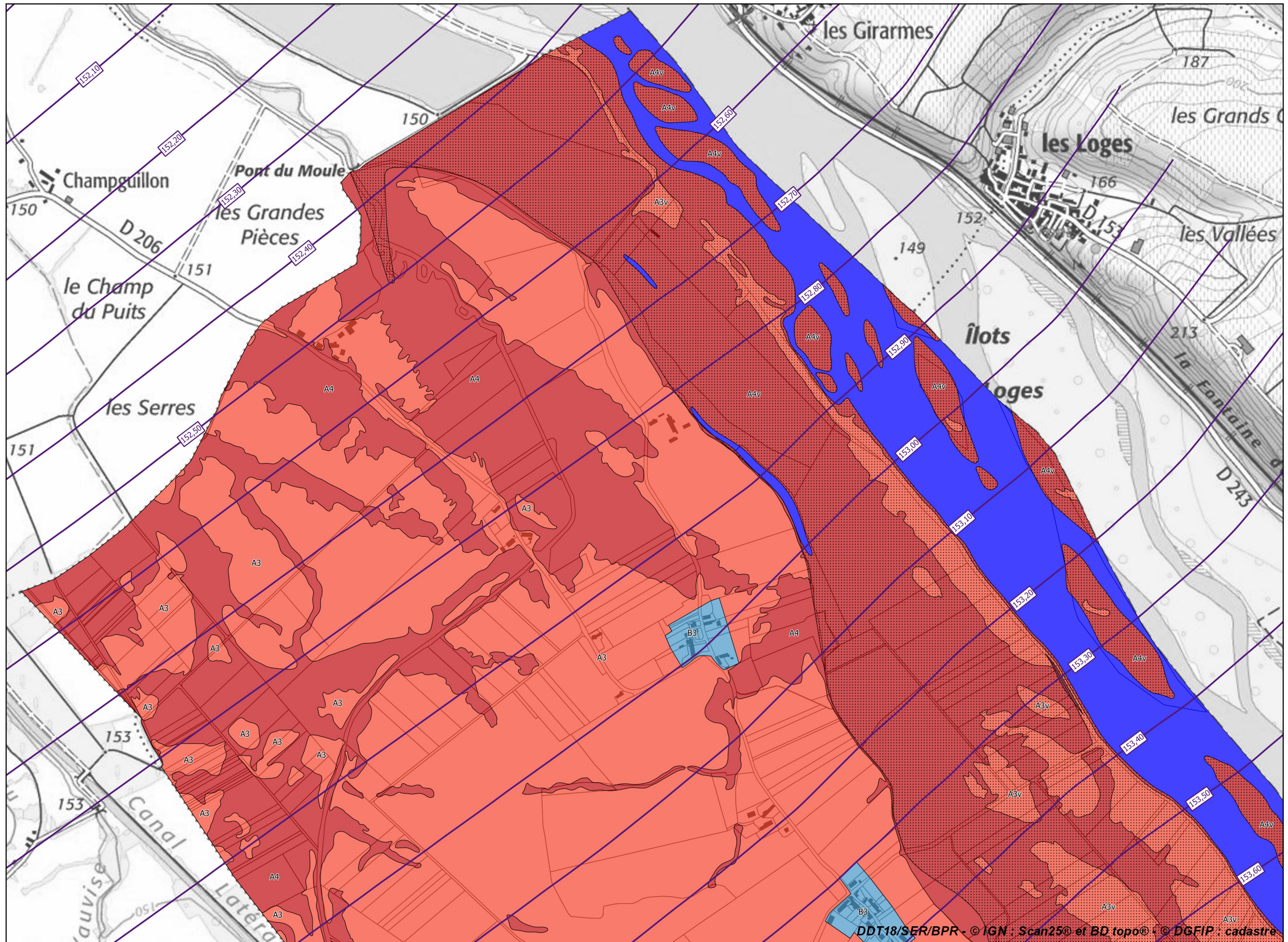




# Plan de prévention des risques d'inondation de la Loire - Val de la Charité - Atlas approuvé

## Cartes de zonage réglementaire de la commune de Couargues - Planche 3

Liberté • Égalité • Fraternité  
 RÉPUBLIQUE FRANÇAISE  
 direction départementale  
 des Territoires  
 Cher



**Légende**

**Zonage réglementaire**

- Zone A1
- Zone A1v
- Zone A2
- Zone A2v
- Zone A3
- Zone A3v
- Zone A4
- Zone A4v
- Zone Az
- Zone B1
- Zone B2
- Zone B2v
- Zone B3
- Zone B3v
- Zone B4
- Zone B4v
- Zone Bz
- Eaux permanentes

**Autres éléments**

- Isocotes des plus hautes eaux connues
- Bâti en zone inondable

**Échelle 1/10 000**























# Plan de prévention des risques d'inondation de la Loire - Val de la Charité - Atlas approuvé

## Cartes de zonage réglementaire de la commune de Couargues - Planche 4



Liberté • Égalité • Fraternité  
 RÉPUBLIQUE FRANÇAISE  
 direction départementale  
 des Territoires  
 Cher

### Légende

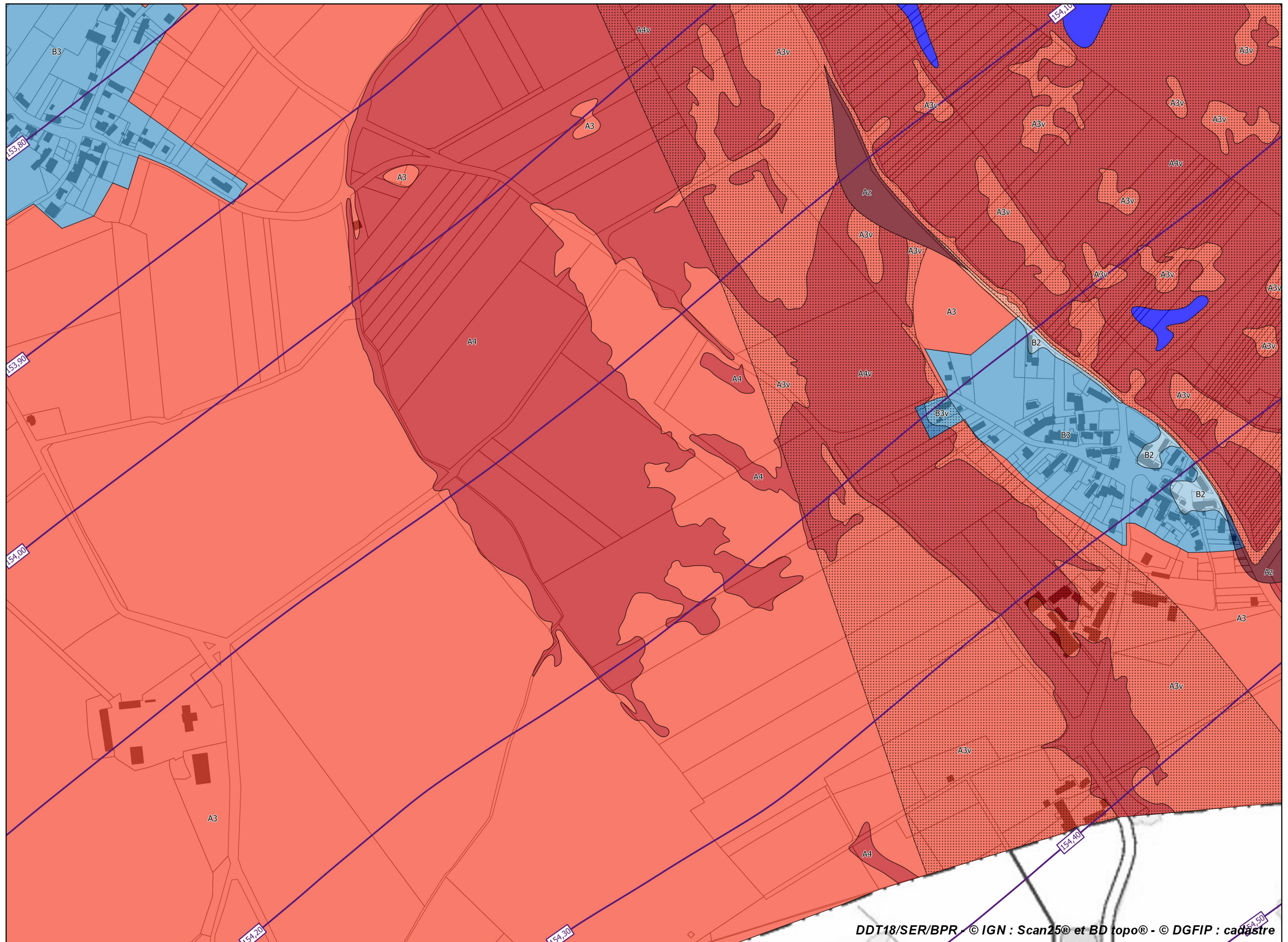
#### Zonage réglementaire

-  Zone A1
-  Zone A1v
-  Zone A2
-  Zone A2v
-  Zone A3
-  Zone A3v
-  Zone A4
-  Zone A4v
-  Zone Az
-  Zone B1
-  Zone B2
-  Zone B2v
-  Zone B3
-  Zone B3v
-  Zone B4
-  Zone B4v
-  Zone Bz
-  Eaux permanentes

#### Autres éléments

-  Isocotes des plus hautes eaux connues
-  Bâti en zone inondable

Échelle 1/5 000



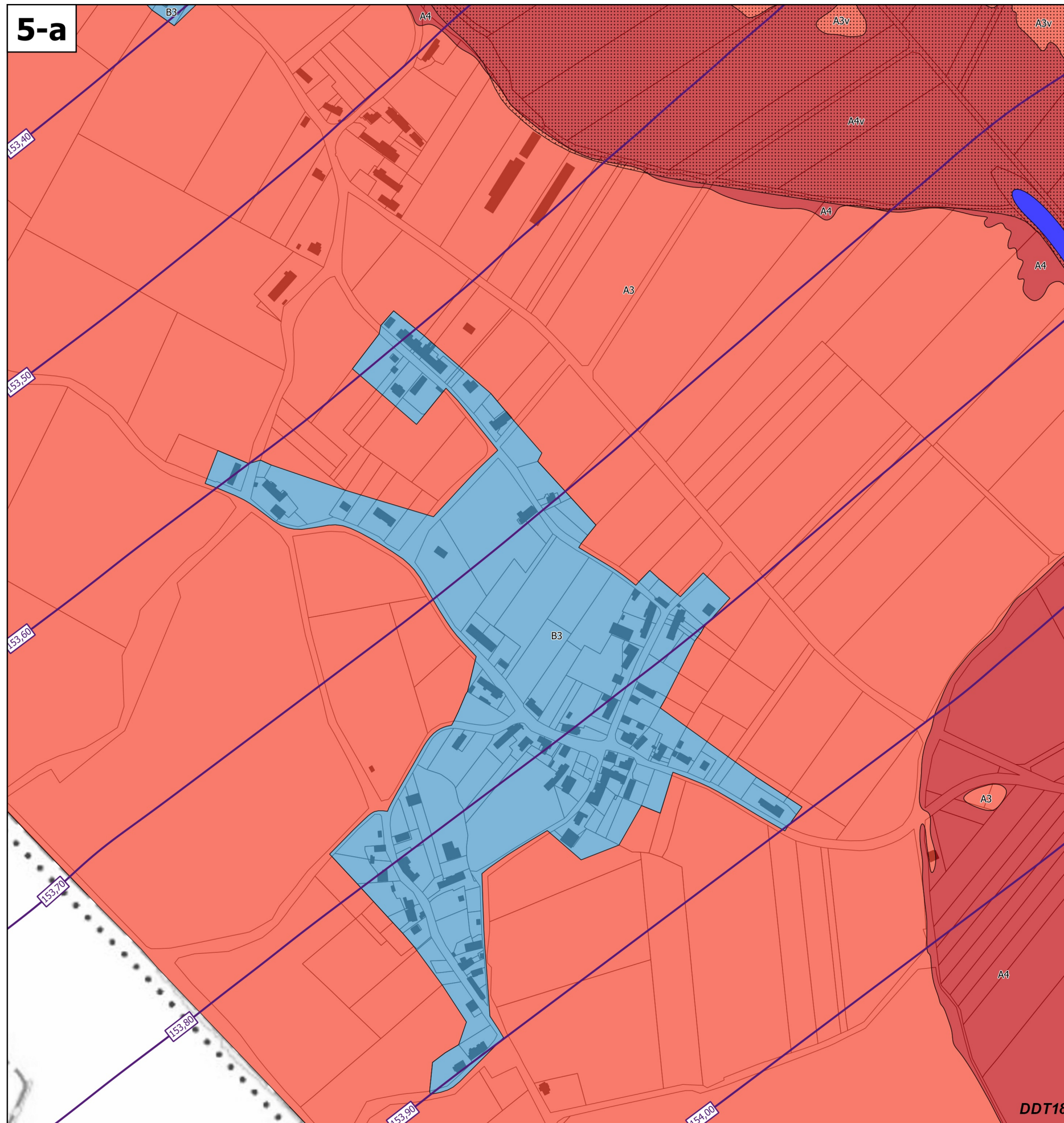




# Plan de prévention des risques d'inondation de la Loire - Val de la Charité - Atlas approuvé

## Cartes de zonage réglementaire de la commune de Couargues - Planche 5

Liberté • Égalité • Fraternité  
 RÉPUBLIQUE FRANÇAISE  
 direction départementale  
 des Territoires  
 Cher



**Légende**

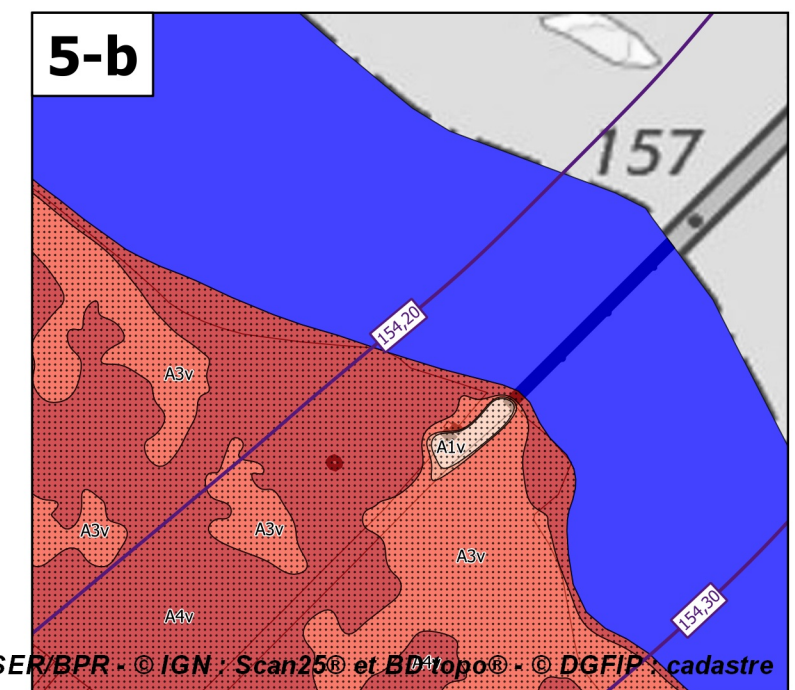
**Zonage réglementaire**

- Zone A1
- Zone A1v
- Zone A2
- Zone A2v
- Zone A3
- Zone A3v
- Zone A4
- Zone A4v
- Zone Az
- Zone B1
- Zone B2
- Zone B2v
- Zone B3
- Zone B3v
- Zone B4
- Zone B4v
- Zone Bz
- Eaux permanentes

**Autres éléments**

- Isocotes des plus hautes eaux connues
- Bâti en zone inondable

**Échelle 1/5 000**



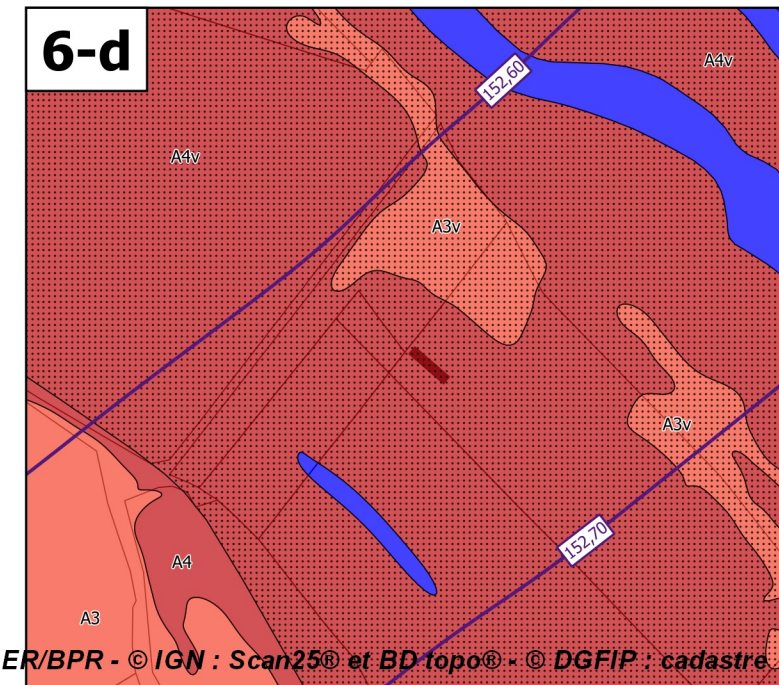
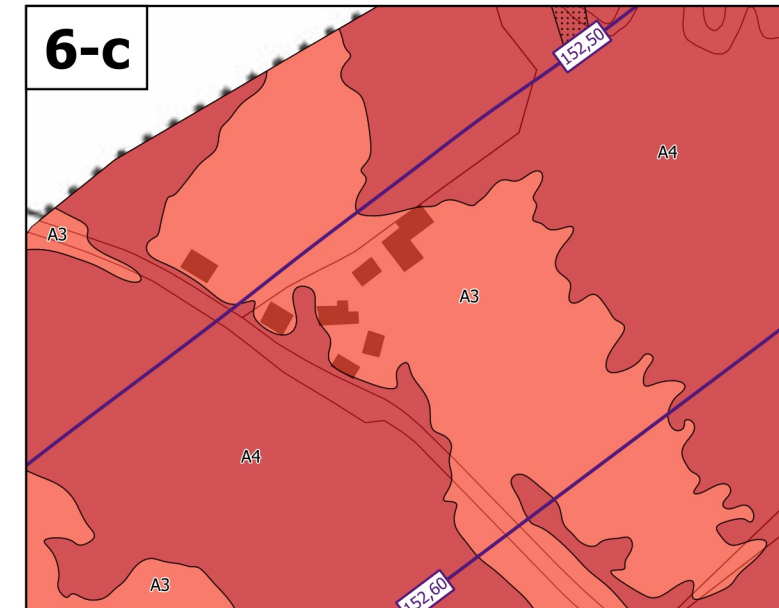
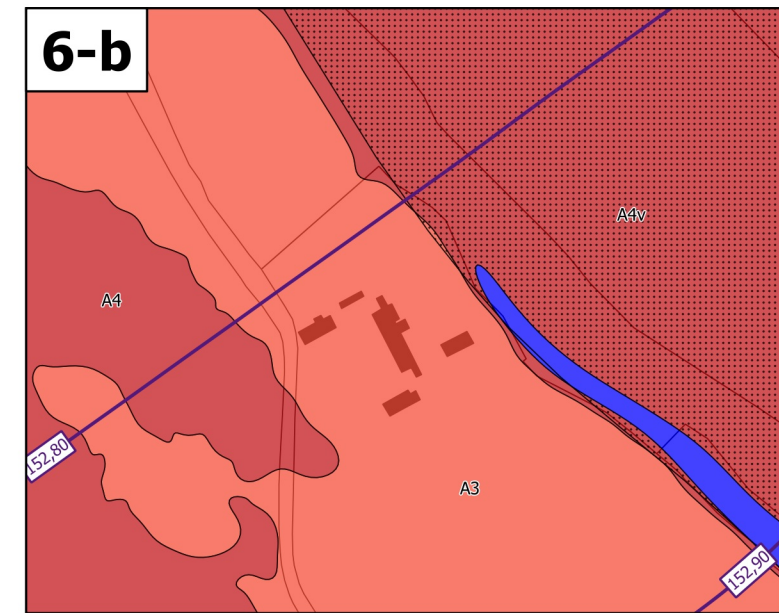
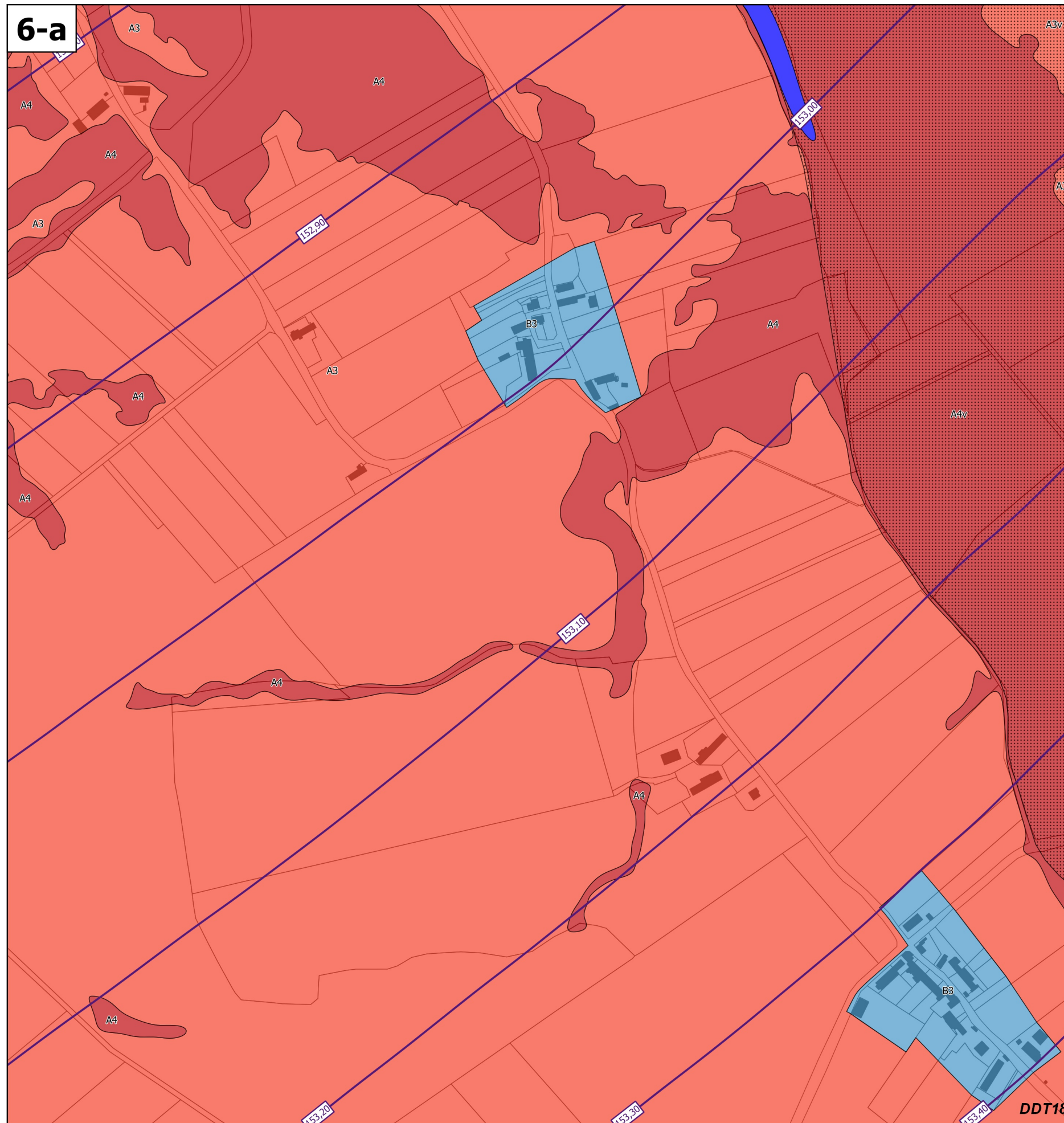




# Plan de prévention des risques d'inondation de la Loire - Val de la Charité - Atlas approuvé

## Cartes de zonage réglementaire de la commune de Couargues - Planche 6

Liberté • Égalité • Fraternité  
**RÉPUBLIQUE FRANÇAISE**  
 direction départementale  
 des Territoires  
 Cher



**Légende**

**Zonage réglementaire**

- Zone A1
- Zone A1v
- Zone A2
- Zone A2v
- Zone A3
- Zone A3v
- Zone A4
- Zone A4v
- Zone Az
- Zone B1
- Zone B2
- Zone B2v
- Zone B3
- Zone B3v
- Zone B4
- Zone B4v
- Zone Bz
- Eaux permanentes

**Autres éléments**

- Isocotes des plus hautes eaux connues
- Bâti en zone inondable

**Échelle 1/5 000**