



Liberté • Égalité • Fraternité

RÉPUBLIQUE FRANÇAISE

PREFECTURE DE LOIR ET CHER
PREFECTURE DU CHER

Plan de Prévention des Risques d'Inondation de la SAULDRE

Atlas cartographique

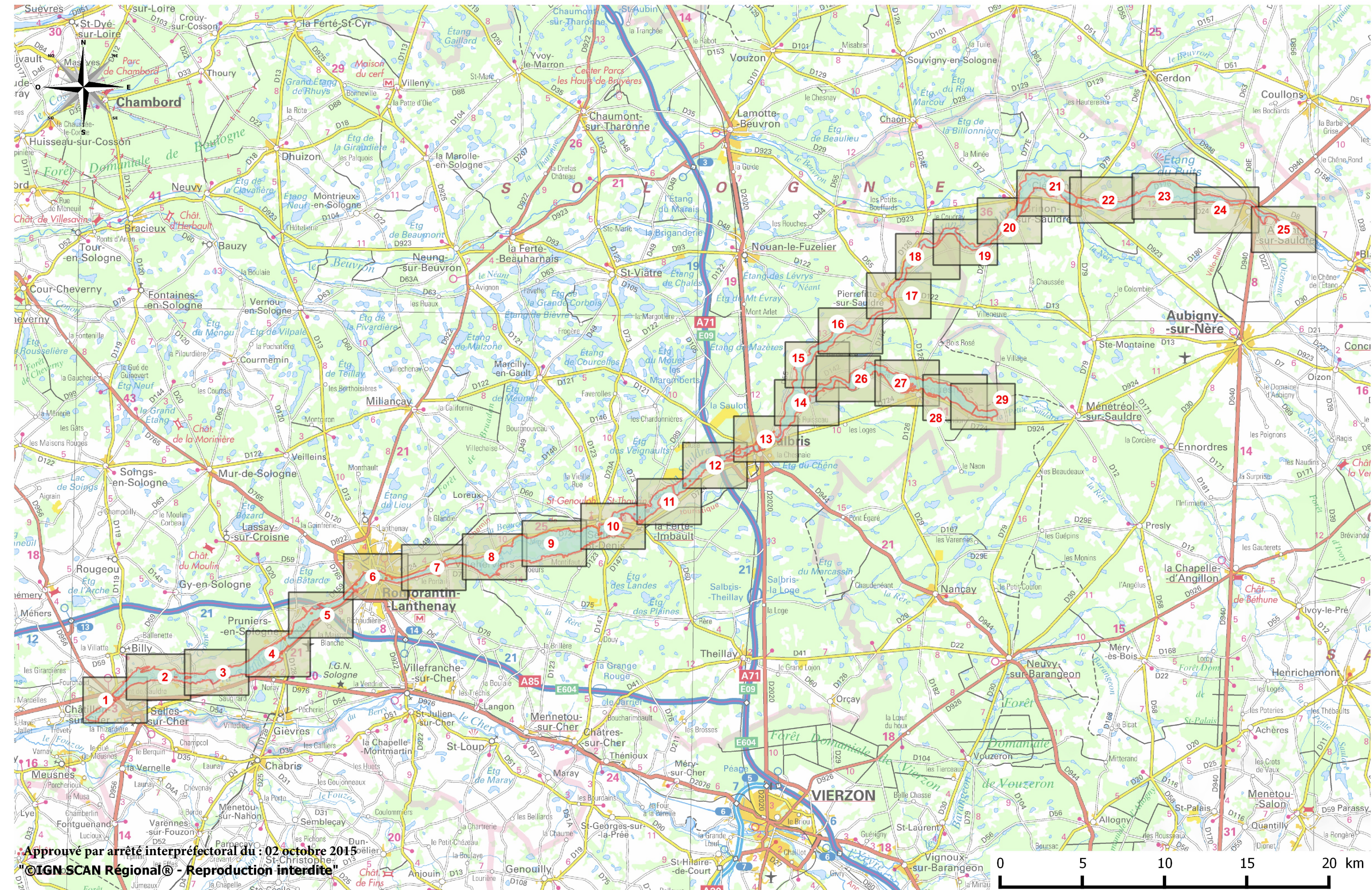
Extrait pour la commune de Brinon-sur-Sauldre

Service Instructeur : Direction Départementale des Territoires de Loir et Cher
Réalisation : Ingérop Conseil & Ingénierie



Prescrit par arrêté interpréfectoral du : 11 août 2004
Approuvé par arrêté interpréfectoral du : 02 octobre 2015

Plan d'assemblage

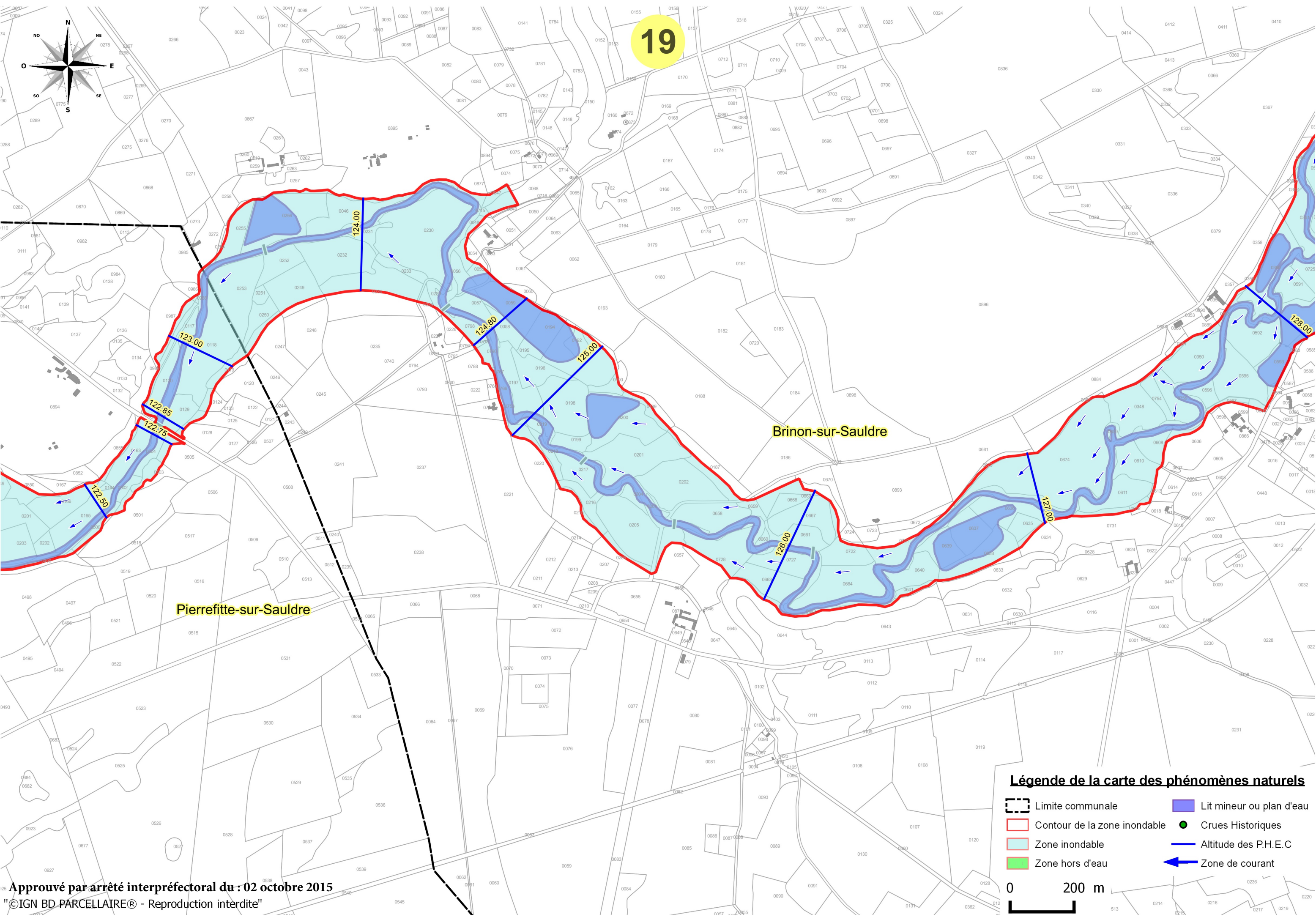
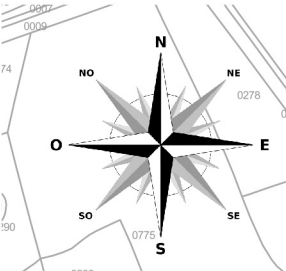


Approuvé par arrêté inter préfectoral du : 02 octobre 2015

©IGN SCAN Régional® - Reproduction interdite











19



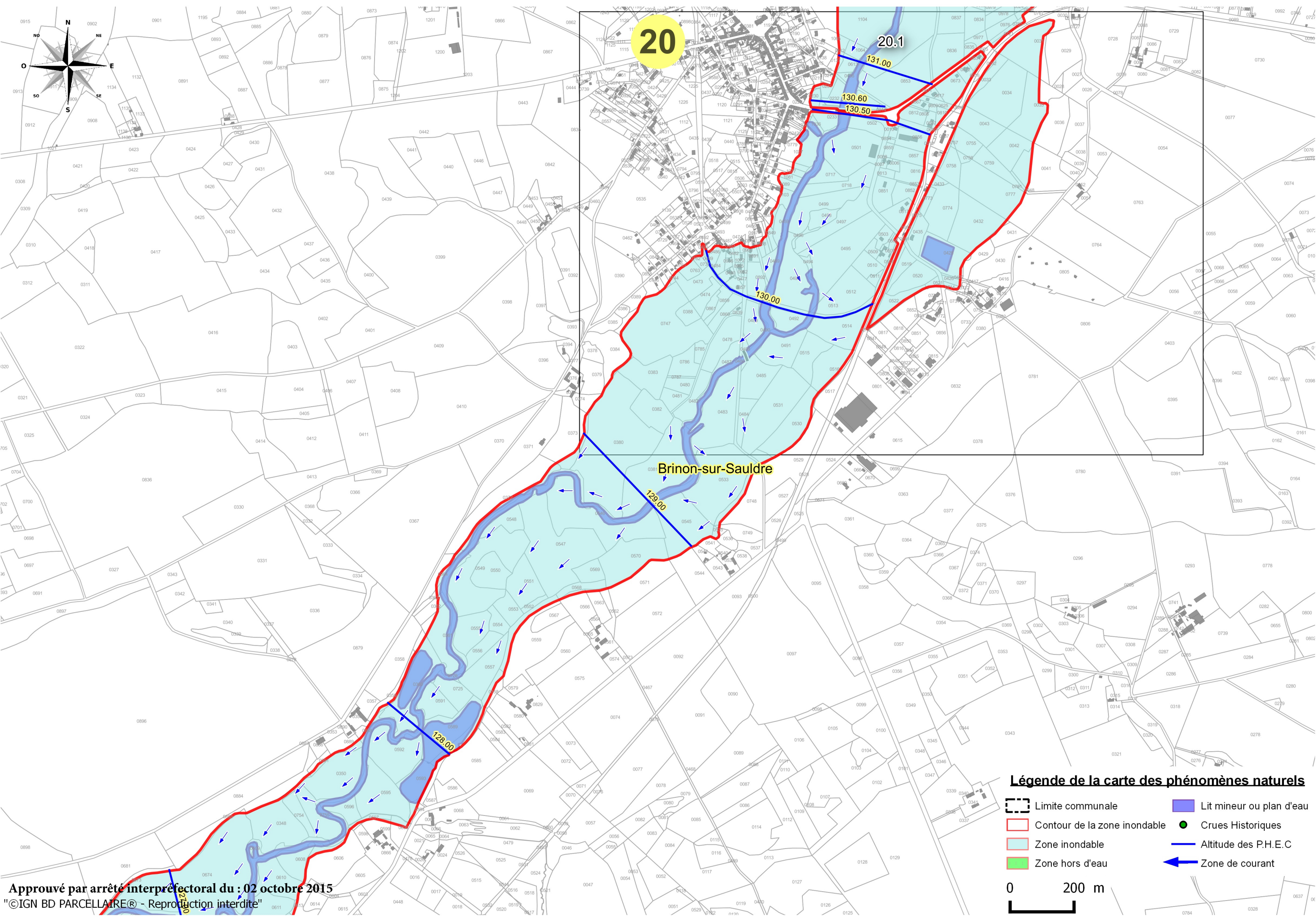
Pierrefitte-sur-Sauldre

Brinon-sur-Sauldre

Légende de la carte des phénomènes naturels

-  Limite communale
-  Contour de la zone inondable
-  Zone inondable
-  Zone hors d'eau
-  Lit mineur ou plan d'eau
-  Crues Historiques
-  Altitude des P.H.E.C
-  Zone de courant

0 200 m











20

20.1

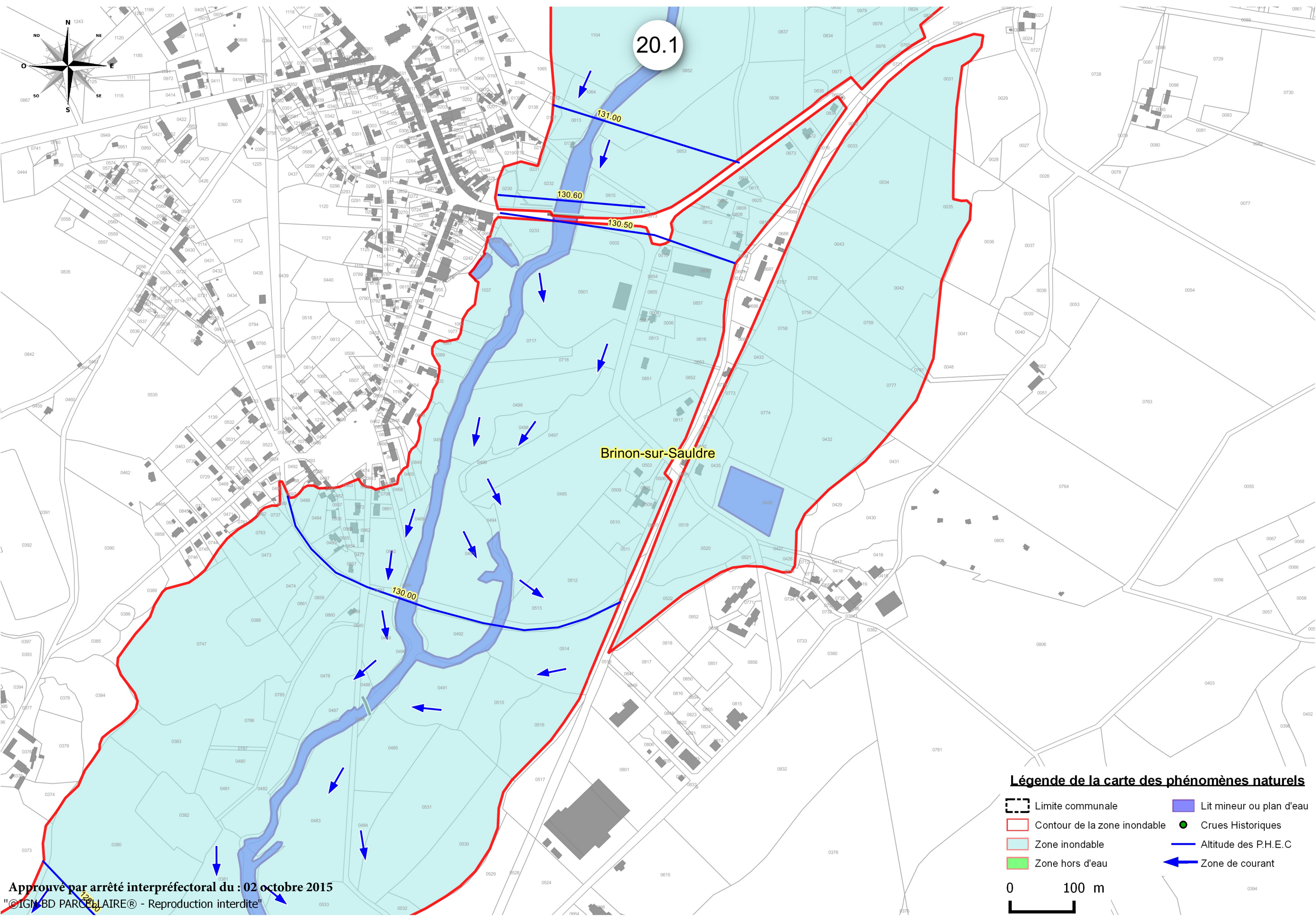
Brinon-sur-Sauldre

Légende de la carte des phénomènes naturels

-  Limite communale
-  Contour de la zone inondable
-  Zone inondable
-  Zone hors d'eau
-  Lit mineur ou plan d'eau
-  Crues Historiques
-  Altitude des P.H.E.C
-  Zone de courant

0 200 m

Approuvé par arrêté inter préfectoral du : 02 octobre 2015
 "©IGN BD PARCELLAIRE® - Reproduction interdite"



Brinon-sur-Sauldre

20.1

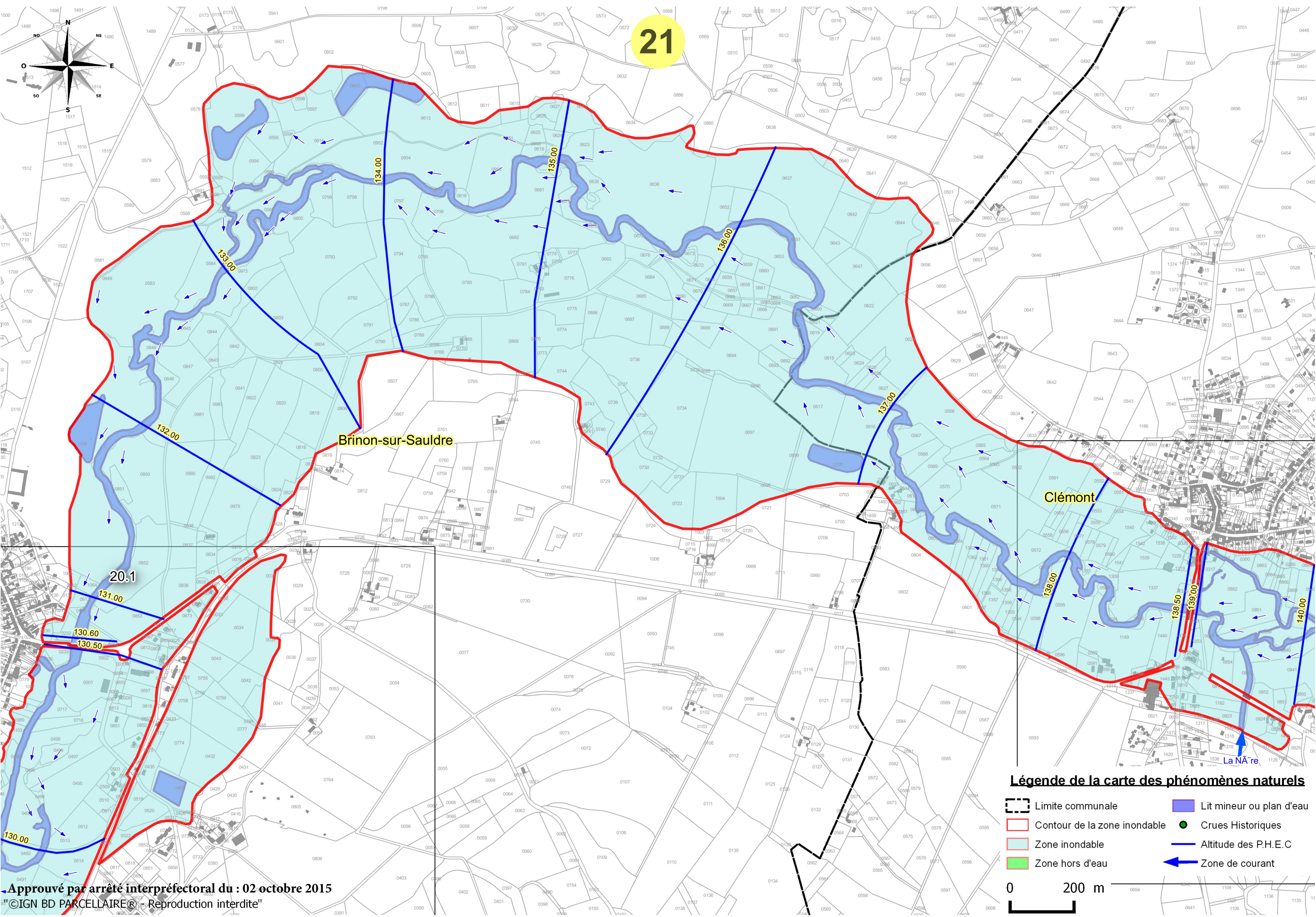
Légende de la carte des phénomènes naturels

- Limite communale
- Contour de la zone inondable
- Zone inondable
- Zone hors d'eau
- Lit mineur ou plan d'eau
- Crues Historiques
- Altitude des P.H.E.C
- ← Zone de courant

0 100 m

Approuvé par arrêté inter préfectoral du : 02 octobre 2015
 ©IGN BD PARCELAIRE® - Reproduction interdite

21











Brinon-sur-Sauldre

Clémont

La Nâtre

Légende de la carte des phénomènes naturels

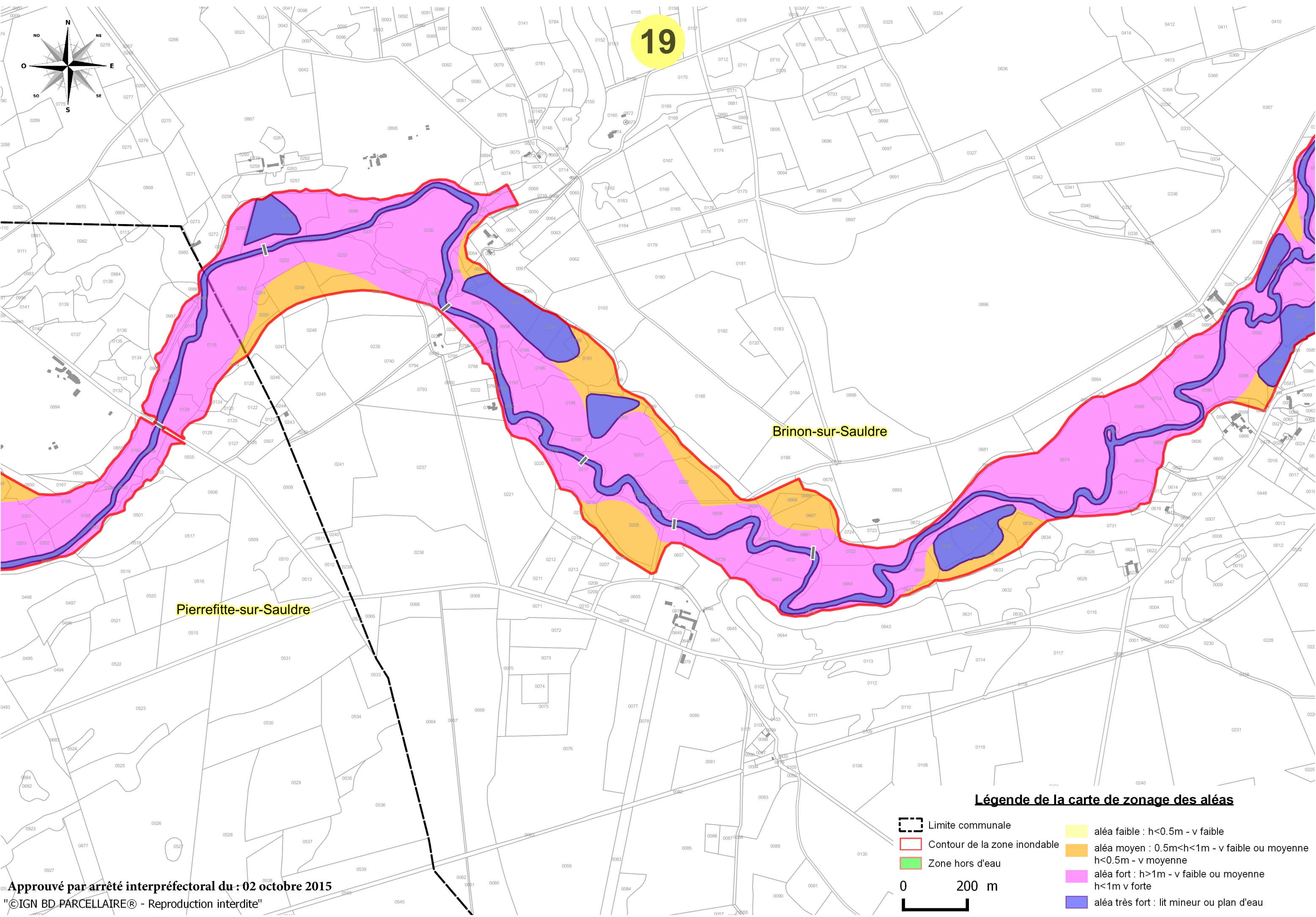
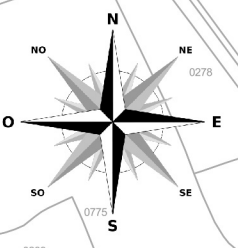
-  Limite communale
-  Contour de la zone inondable
-  Zone inondable
-  Zone hors d'eau
-  Lit mineur ou plan d'eau
-  Crues Historiques
-  Altitude des P.H.E.C
-  Zone de courant

0 200 m

Approuvé par arrêté inter préfectoral du : 02 octobre 2015

©IGN BD PARCELLAIRE® - Reproduction interdite!

19



Brinon-sur-Sauldre

Pierrefitte-sur-Sauldre

Légende de la carte de zonage des aléas

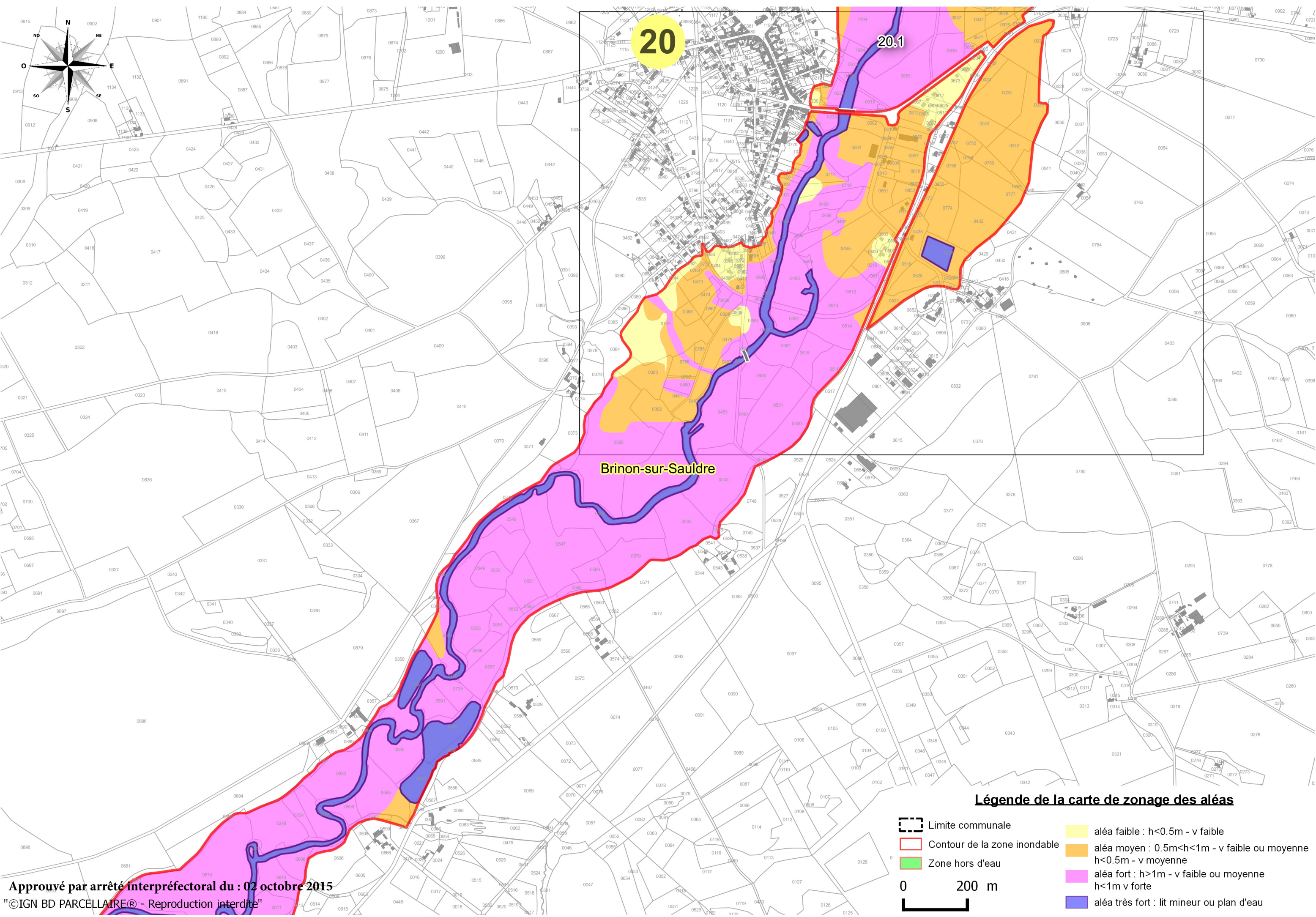
-  Limite communale
-  Contour de la zone inondable
-  Zone hors d'eau
-  aléa faible : $h < 0.5m$ - v faible
-  aléa moyen : $0.5m < h < 1m$ - v faible ou moyenne
-  aléa fort : $h > 1m$ - v faible ou moyenne
-  aléa très fort : lit mineur ou plan d'eau

0 200 m



Approuvé par arrêté inter préfectoral du : 02 octobre 2015

"©IGN BD PARCELLAIRE® - Reproduction interdite"



20

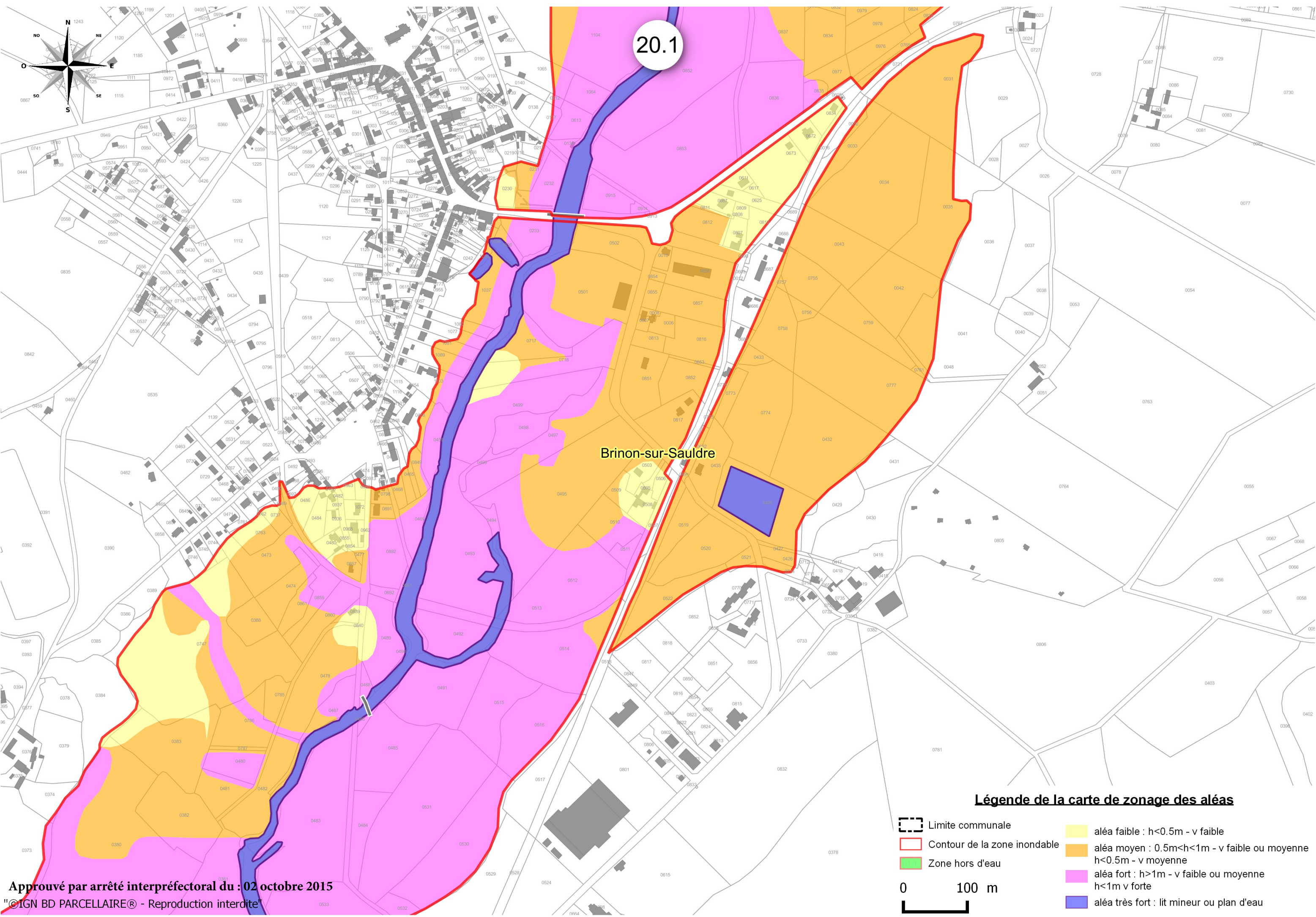
20.1

Brinon-sur-Sauldre

Légende de la carte de zonage des aléas

-  Limite communale
 -  Contour de la zone inondable
 -  Zone hors d'eau
 -  aléa faible : $h < 0.5m$ - v faible
 -  aléa moyen : $0.5m < h < 1m$ - v faible ou moyenne
 -  aléa fort : $h > 1m$ - v faible ou moyenne
 -  aléa très fort : lit mineur ou plan d'eau
- 0 200 m
- 

Approuvé par arrêté interpréfectoral du : 02 octobre 2015
 "©IGN BD PARCELLAIRE® - Reproduction interdite"



20.1

Brinon-sur-Sauldre

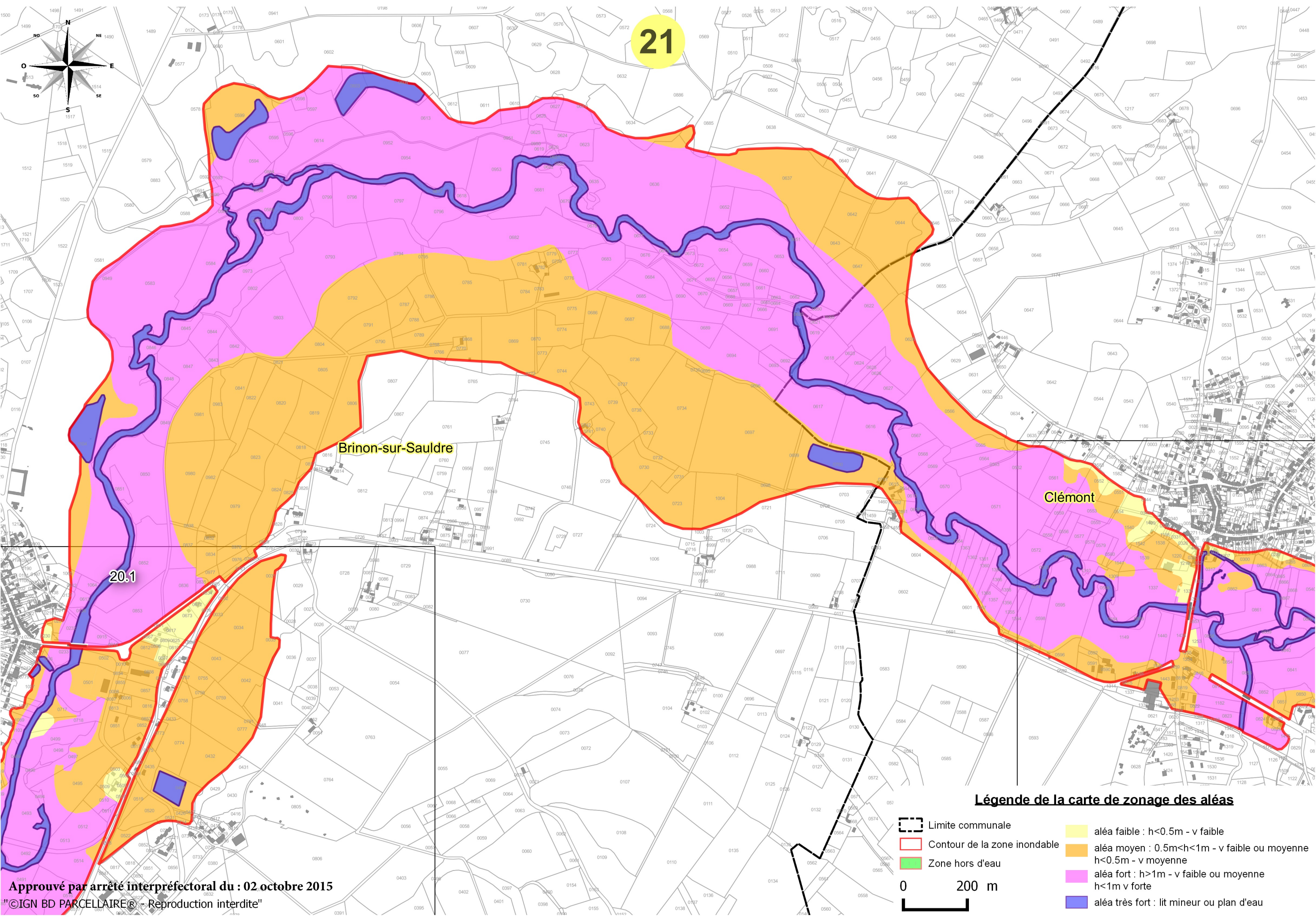
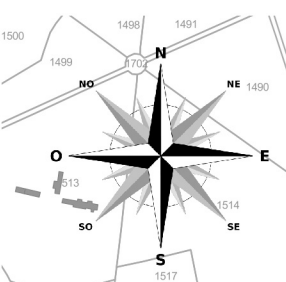
Légende de la carte de zonage des aléas

-  Limite communale
-  Contour de la zone inondable
-  Zone hors d'eau
-  aléa faible : $h < 0.5m$ - v faible
-  aléa moyen : $0.5m < h < 1m$ - v faible ou moyenne
-  aléa fort : $h > 1m$ - v faible ou moyenne
-  aléa très fort : lit mineur ou plan d'eau

0 100 m

Approuvé par arrêté interpréfectoral du : 02 octobre 2015
 ©IGN BD PARCELLAIRE® - Reproduction interdite

21



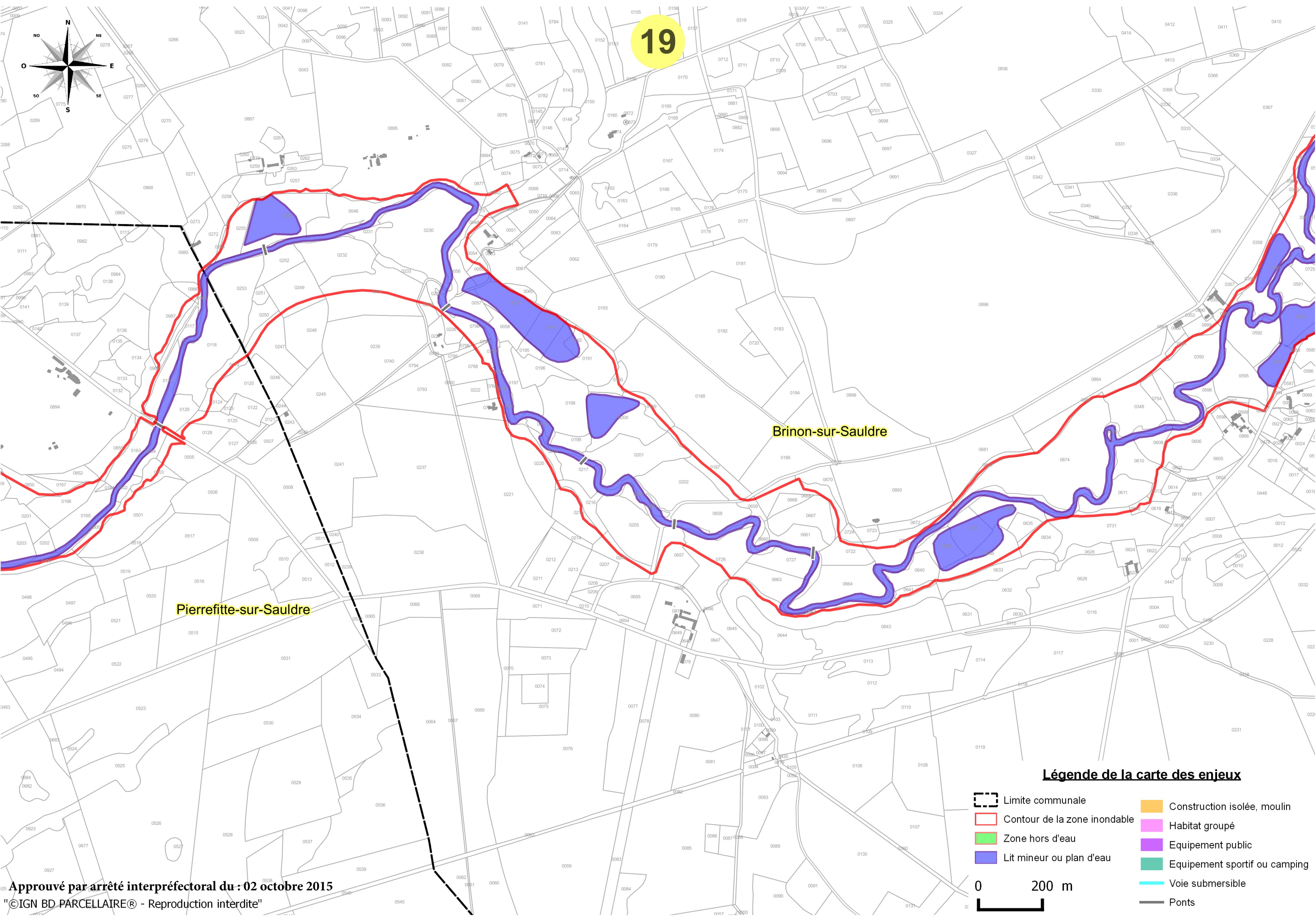
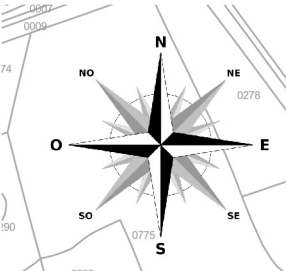
Légende de la carte de zonage des alés

-  Limite communale
-  Contour de la zone inondable
-  Zone hors d'eau
-  aléa faible : $h < 0.5m$ - v faible
-  aléa moyen : $0.5m < h < 1m$ - v faible ou moyenne
-  aléa fort : $h > 1m$ - v faible ou moyenne
-  aléa très fort : lit mineur ou plan d'eau



Approuvé par arrêté interpréfectoral du : 02 octobre 2015
©IGN BD PARCELLAIRE® - Reproduction interdite!




19



Brinon-sur-Sauldre

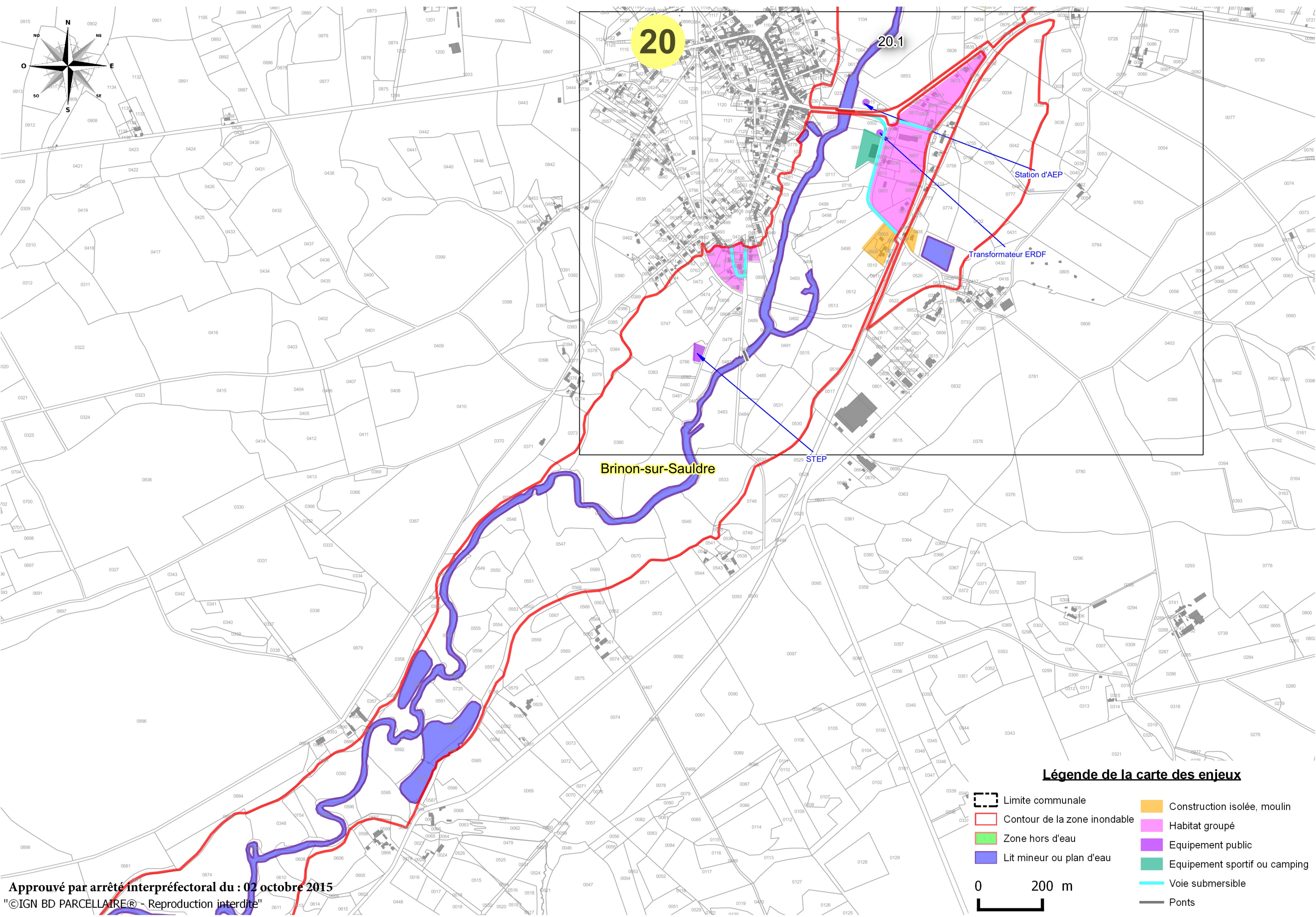
Pierrefitte-sur-Sauldre

Légende de la carte des enjeux

-  Limite communale
-  Contour de la zone inondable
-  Zone hors d'eau
-  Lit mineur ou plan d'eau
-  Construction isolée, moulin
-  Habitat groupé
-  Equipement public
-  Equipement sportif ou camping
-  Voie submersible
-  Ponts



Approuvé par arrêté interpréfectoral du : 02 octobre 2015
"©IGN BD PARCELLAIRE® - Reproduction interdite"



20

20.1

Station d'AEP

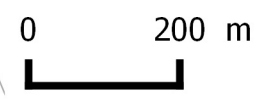
Transformateur ERDF

Brion-sur-Sauldre

STEP

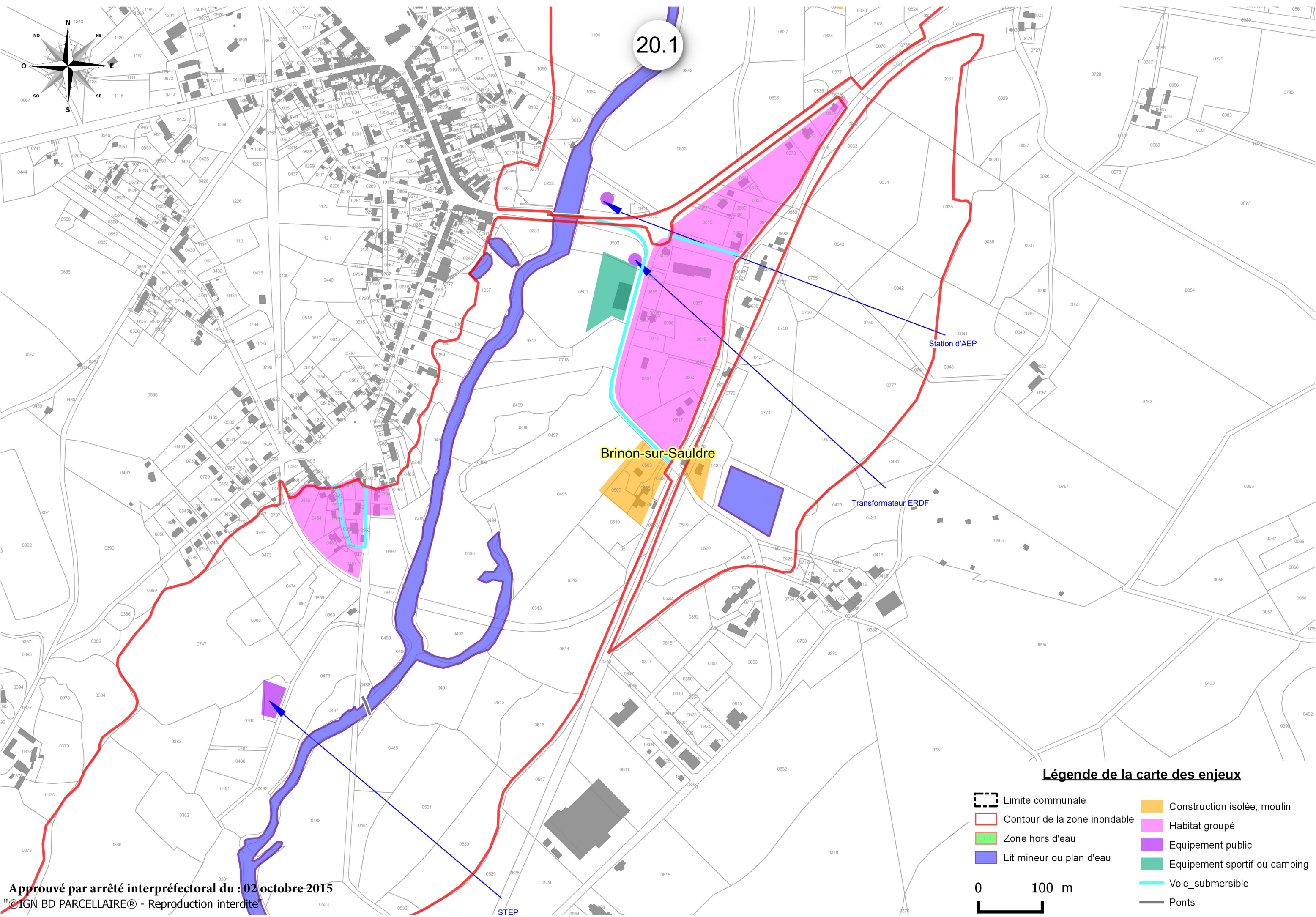
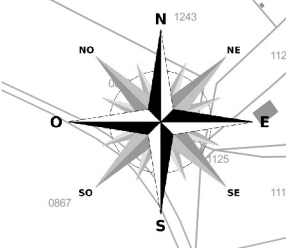
Légende de la carte des enjeux

- Limite communale
- Contour de la zone inondable
- Zone hors d'eau
- Lit mineur ou plan d'eau
- Construction isolée, moulin
- Habitat groupé
- Equipement public
- Equipement sportif ou camping
- Voie submersible
- Ponts



Approuvé par arrêté interpréfectoral du : 02 octobre 2015
 "©IGN BD PARCELLAIRE® - Reproduction interdite"

20.1





Brinon-sur-Sauldre

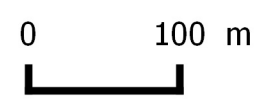
Station d'AEP

Transformateur ERDF

STEP

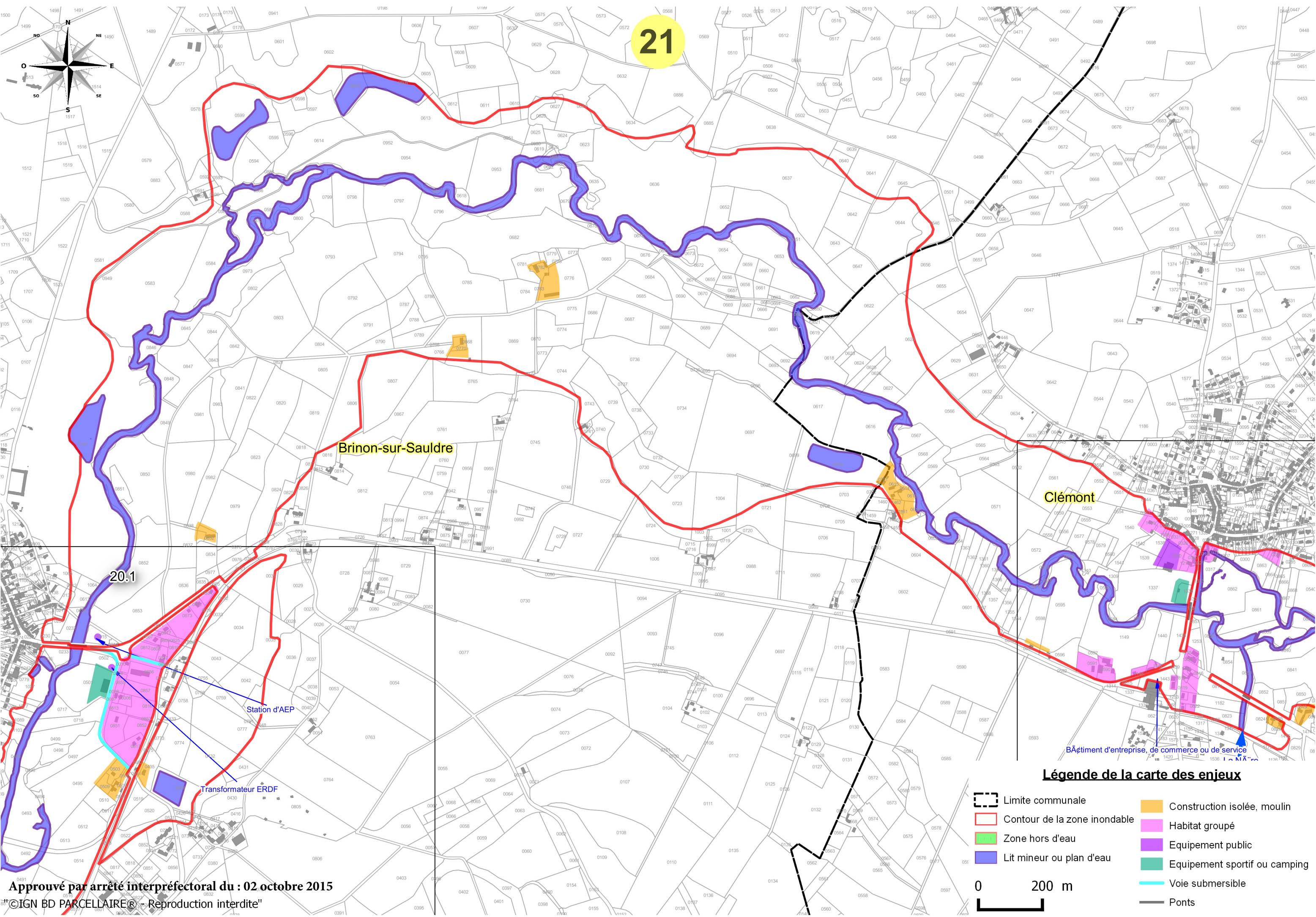
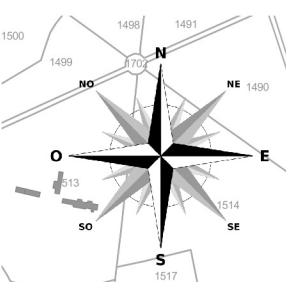
Légende de la carte des enjeux

-  Limite communale
-  Contour de la zone inondable
-  Zone hors d'eau
-  Lit mineur ou plan d'eau
-  Construction isolée, moulin
-  Habitat groupé
-  Equipement public
-  Equipement sportif ou camping
-  Voie submersible
-  Ponts







Approuvé par arrêté interpréfectoral du : 02 octobre 2015
©IGN BD PARCELLAIRE® - Reproduction interdite

21

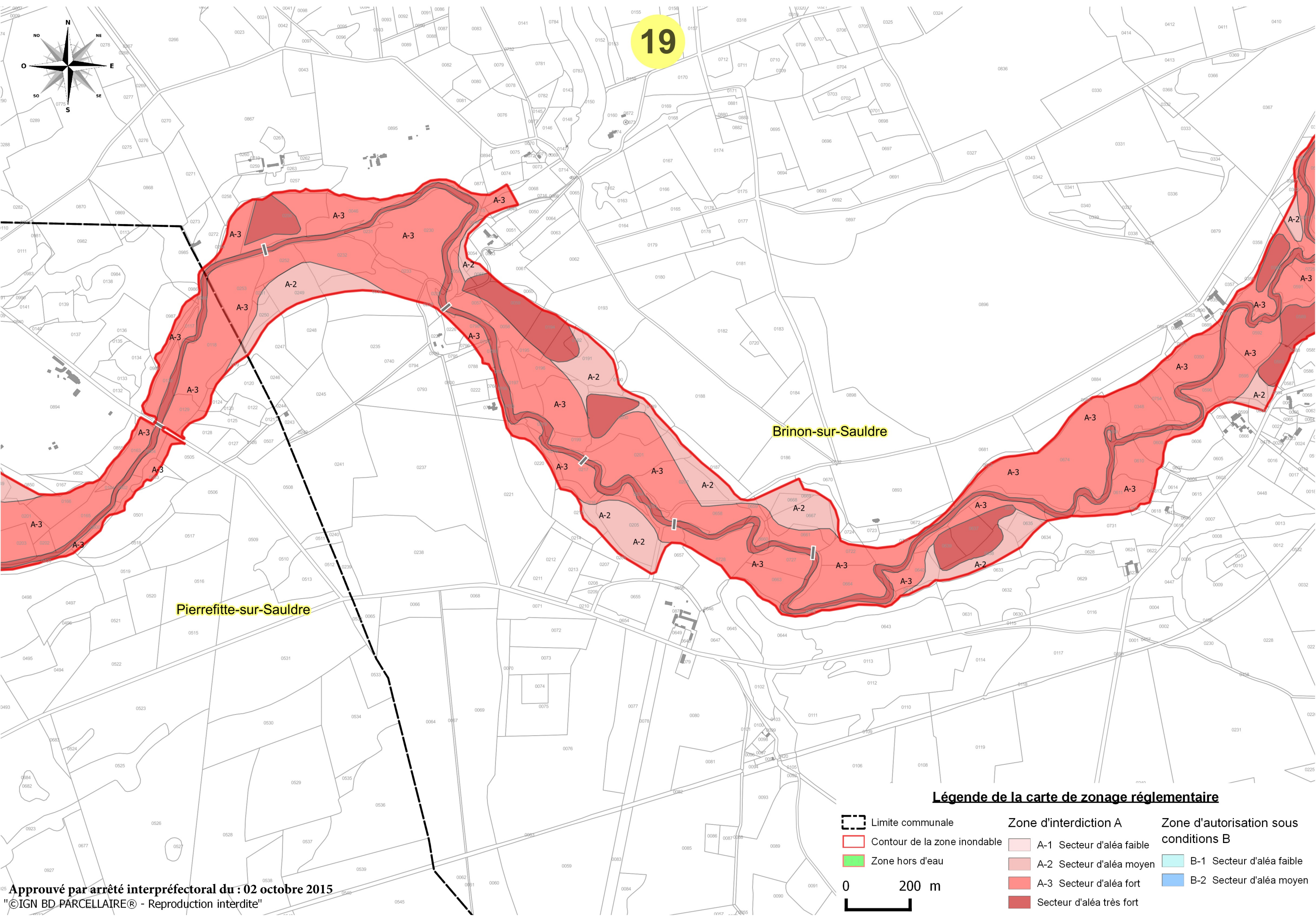


Légende de la carte des enjeux

-  Limite communale
-  Contour de la zone inondable
-  Zone hors d'eau
-  Lit mineur ou plan d'eau
-  Construction isolée, moulin
-  Habitat groupé
-  Equipement public
-  Equipement sportif ou camping
-  Voie submersible
-  Ponts

Approuvé par arrêté interpréfectoral du : 02 octobre 2015






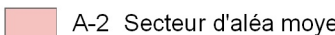



©IGN BD PARCELLAIRE® - Reproduction interdite!



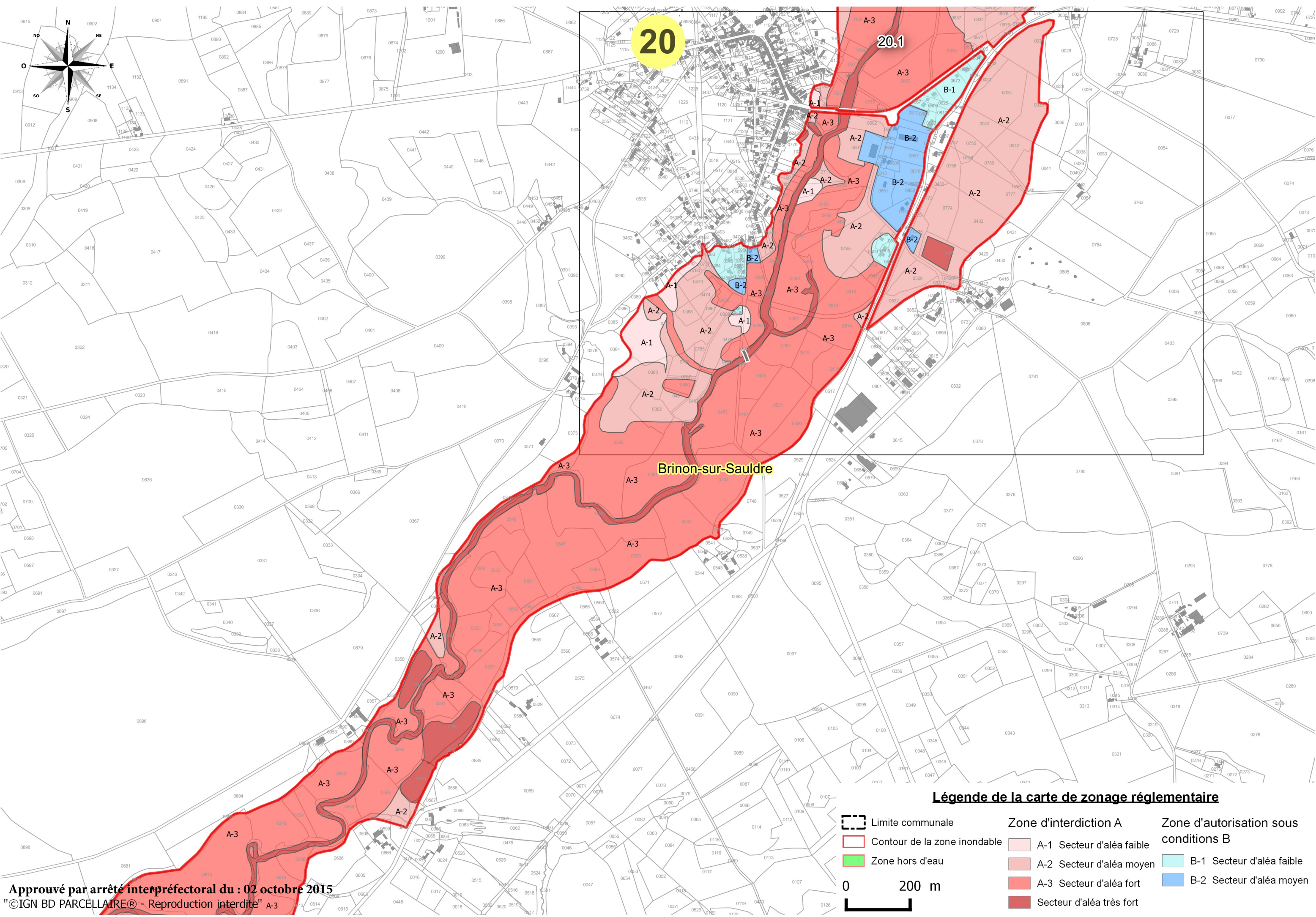
Pierrefitte-sur-Sauldre

Brinon-sur-Sauldre

Légende de la carte de zonage réglementaire

-  Limite communale
-  Contour de la zone inondable
-  Zone hors d'eau
-  A-1 Secteur d'aléa faible
-  A-2 Secteur d'aléa moyen
-  A-3 Secteur d'aléa fort
-  Secteur d'aléa très fort
-  B-1 Secteur d'aléa faible
-  B-2 Secteur d'aléa moyen

0 200 m



20

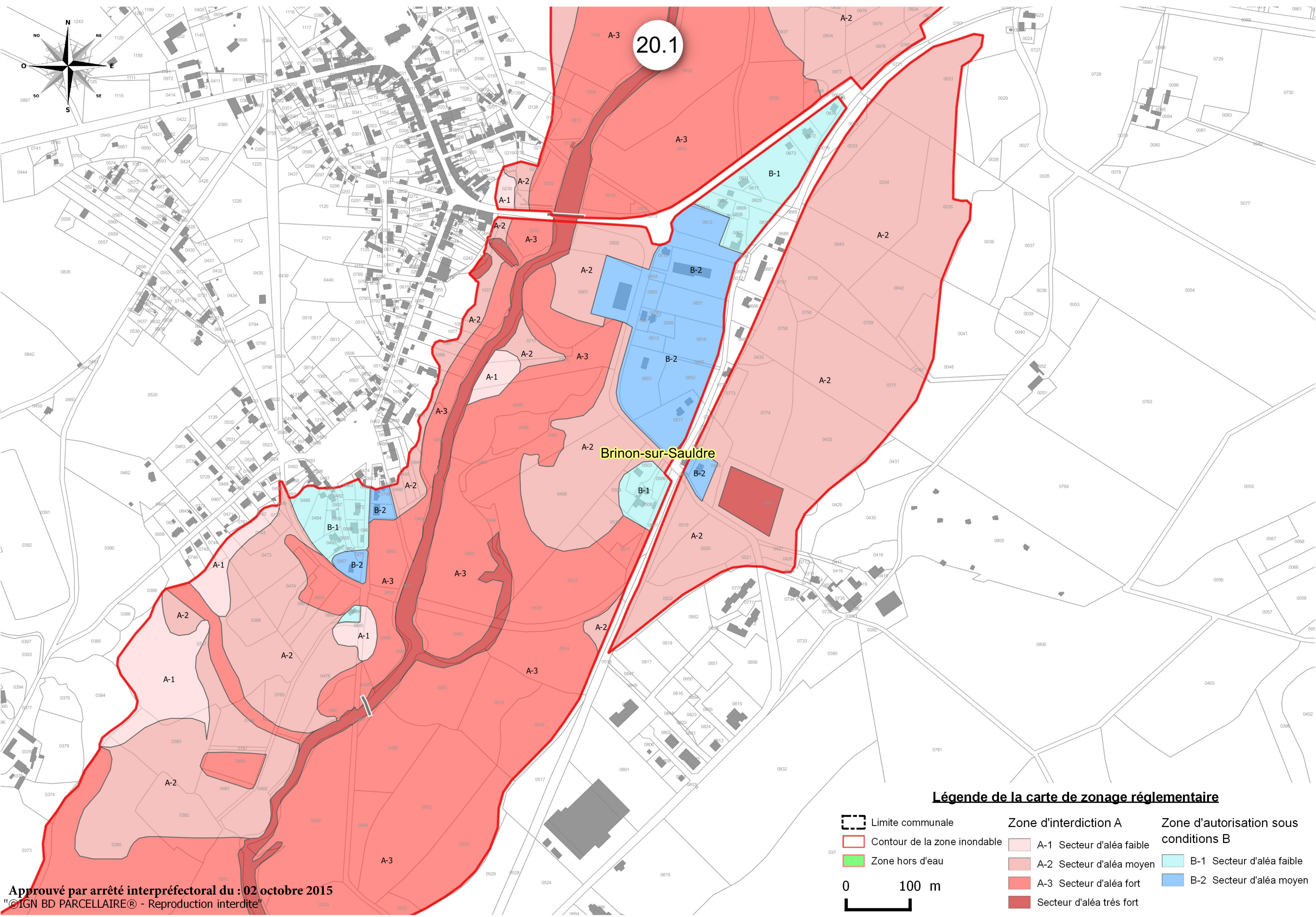
Brinon-sur-Sauldre

Légende de la carte de zonage réglementaire

- Limite communale
- Contour de la zone inondable
- Zone hors d'eau
- Zone d'interdiction A
 - A-1 Secteur d'aléa faible
 - A-2 Secteur d'aléa moyen
 - A-3 Secteur d'aléa fort
 - Secteur d'aléa très fort
- Zone d'autorisation sous conditions B
 - B-1 Secteur d'aléa faible
 - B-2 Secteur d'aléa moyen












Approuvé par arrêté interpréfectoral du : 02 octobre 2015
 "©IGN BD PARCELLAIRE® - Reproduction interdite"



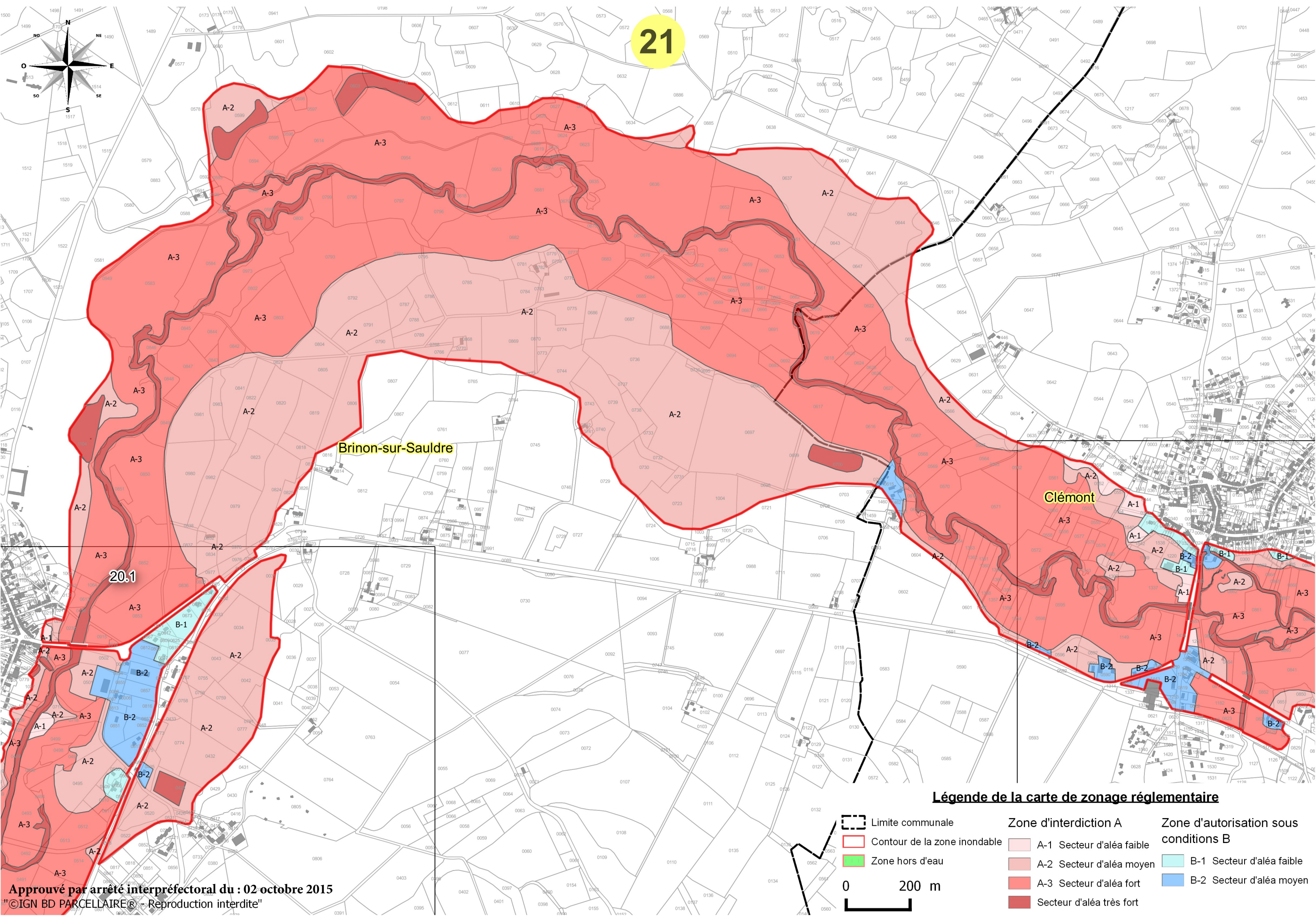
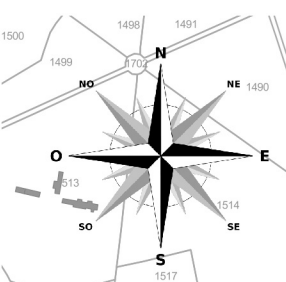
20.1

Brinon-sur-Sauldre






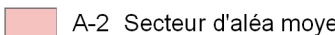



Légende de la carte de zonage réglementaire

-  Limite communale
-  Contour de la zone inondable
-  Zone hors d'eau
-  A-1 Secteur d'aléa faible
-  A-2 Secteur d'aléa moyen
-  A-3 Secteur d'aléa fort
-  Secteur d'aléa très fort
-  B-1 Secteur d'aléa faible
-  B-2 Secteur d'aléa moyen

Approuvé par arrêté interpréfectoral du : 02 octobre 2015
 "©IGN BD PARCELLAIRE® - Reproduction interdite"



Légende de la carte de zonage réglementaire

-  Limite communale
-  Contour de la zone inondable
-  Zone hors d'eau
-  Zone d'interdiction A - A-1 Secteur d'aléa faible
-  A-2 Secteur d'aléa moyen
-  A-3 Secteur d'aléa fort
-  Secteur d'aléa très fort
-  Zone d'autorisation sous conditions B - B-1 Secteur d'aléa faible
-  B-2 Secteur d'aléa moyen



Approuvé par arrêté interpréfectoral du : 02 octobre 2015
"©IGN BD PARCELLAIRE® - Reproduction interdite"