



Liberté • Égalité • Fraternité

RÉPUBLIQUE FRANÇAISE

PREFECTURE DE LOIR ET CHER
PREFECTURE DU CHER

Plan de Prévention des Risques d'Inondation de la SAULDRE

Atlas cartographique

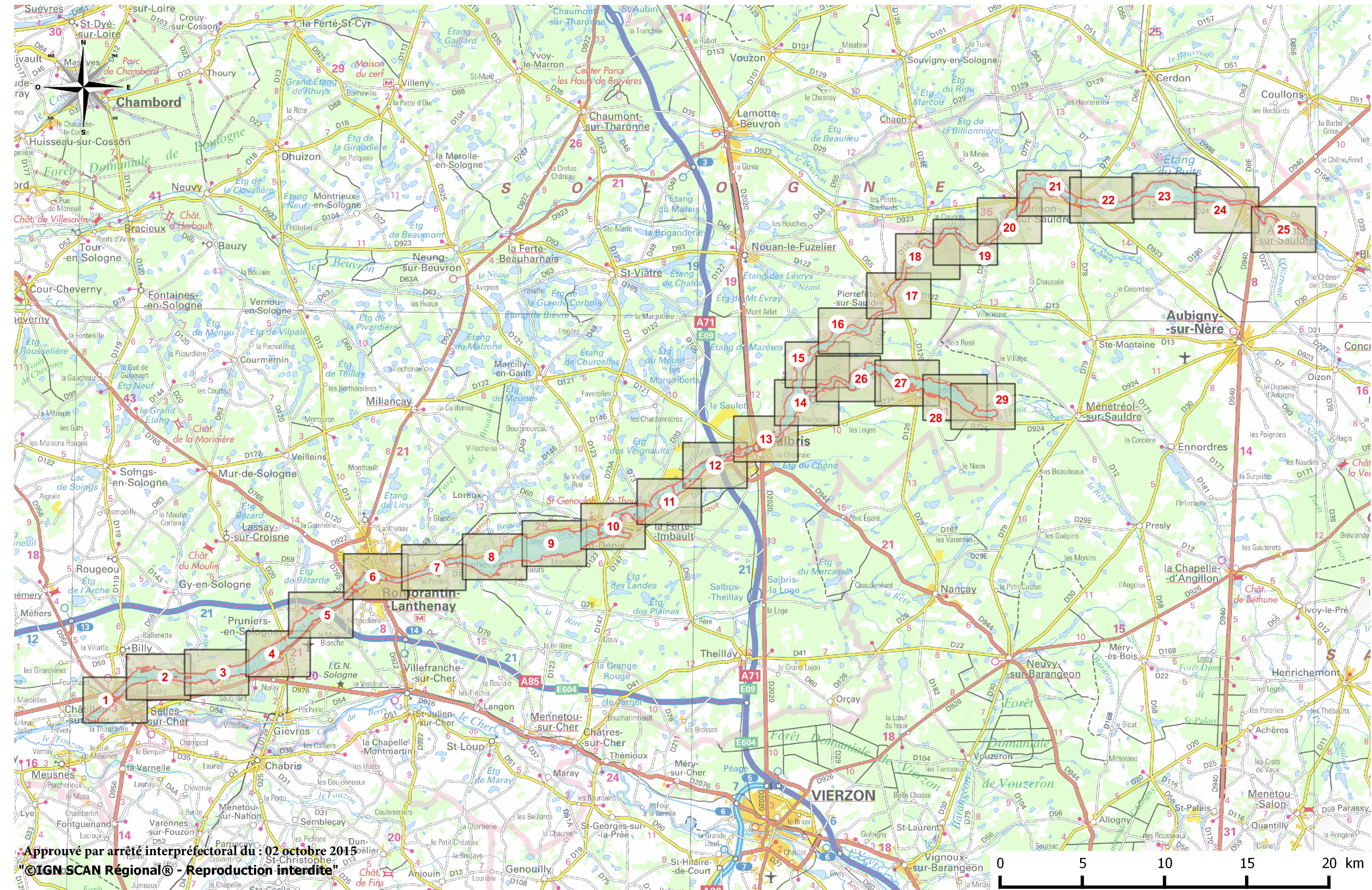
Extrait pour la commune de Clémont

Service Instructeur : Direction Départementale des Territoires de Loir et Cher
Réalisation : Ingérop Conseil & Ingénierie



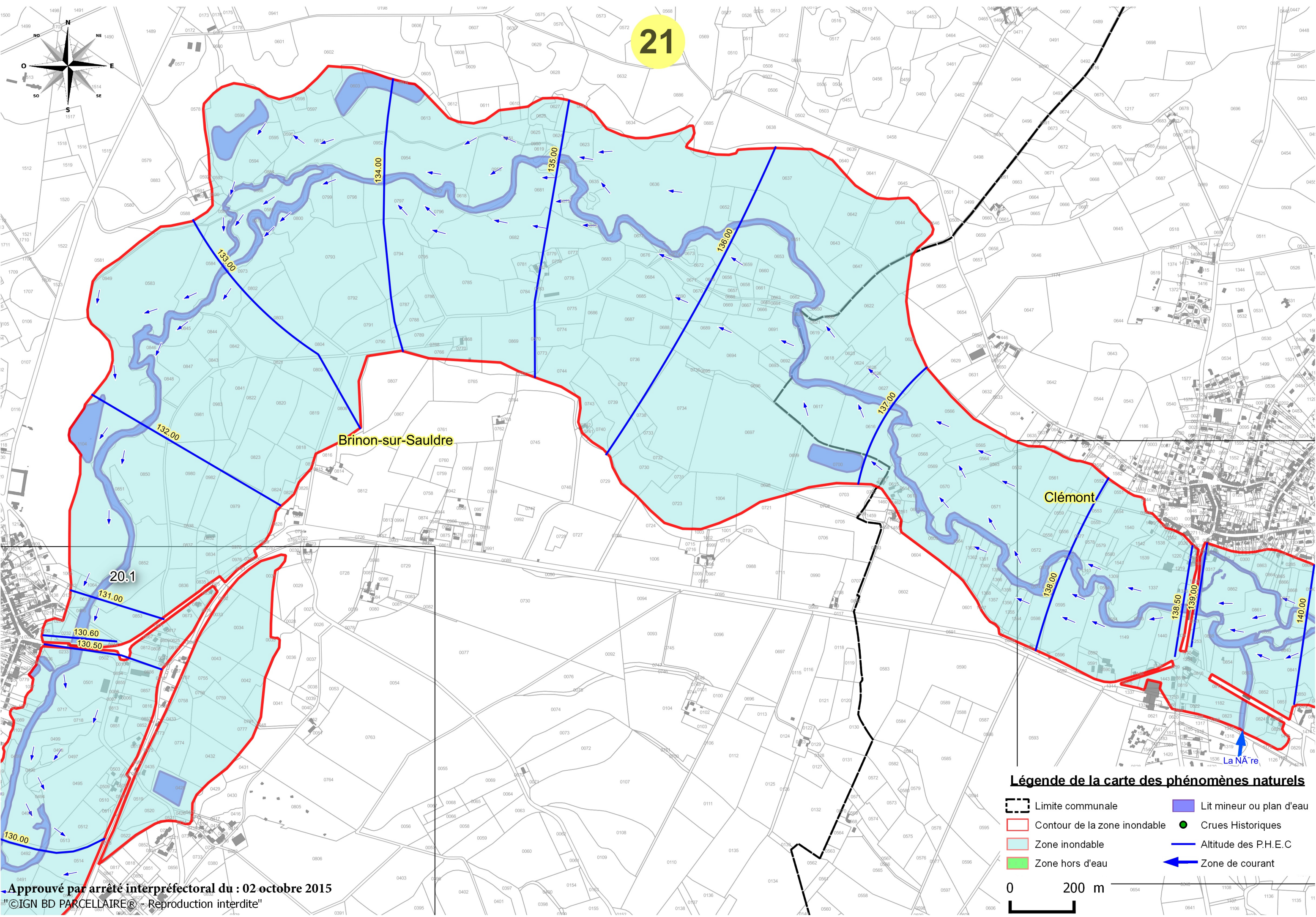
Prescrit par arrêté interpréfectoral du : 11 août 2004
Approuvé par arrêté interpréfectoral du : 02 octobre 2015

Plan d'assemblage



Approuvé par arrêté inter préfectoral du : 02 octobre 2015
©IGN SCAN Régional® - Reproduction interdite

21











Brinon-sur-Sauldre

Clémont

La Nâtre

Légende de la carte des phénomènes naturels

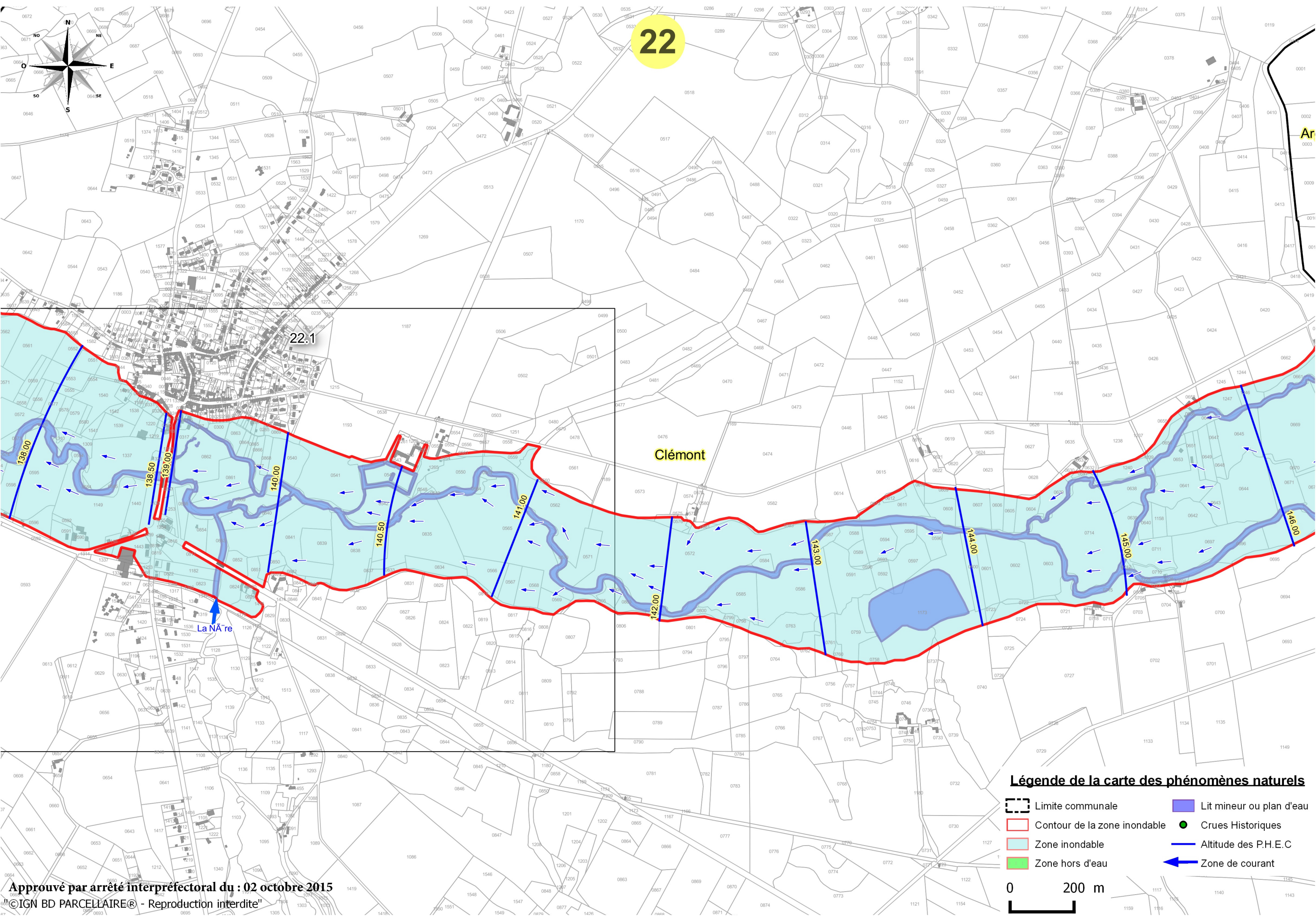
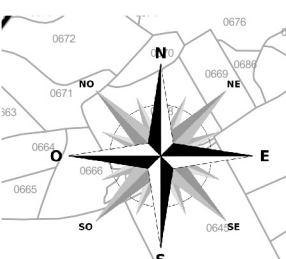
-  Limite communale
-  Contour de la zone inondable
-  Zone inondable
-  Zone hors d'eau
-  Lit mineur ou plan d'eau
-  Crues Historiques
-  Altitude des P.H.E.C
-  Zone de courant

0 200 m

Approuvé par arrêté inter préfectoral du : 02 octobre 2015

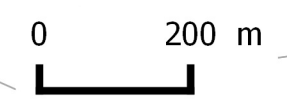
©IGN BD PARCELLAIRE® - Reproduction interdite!

22



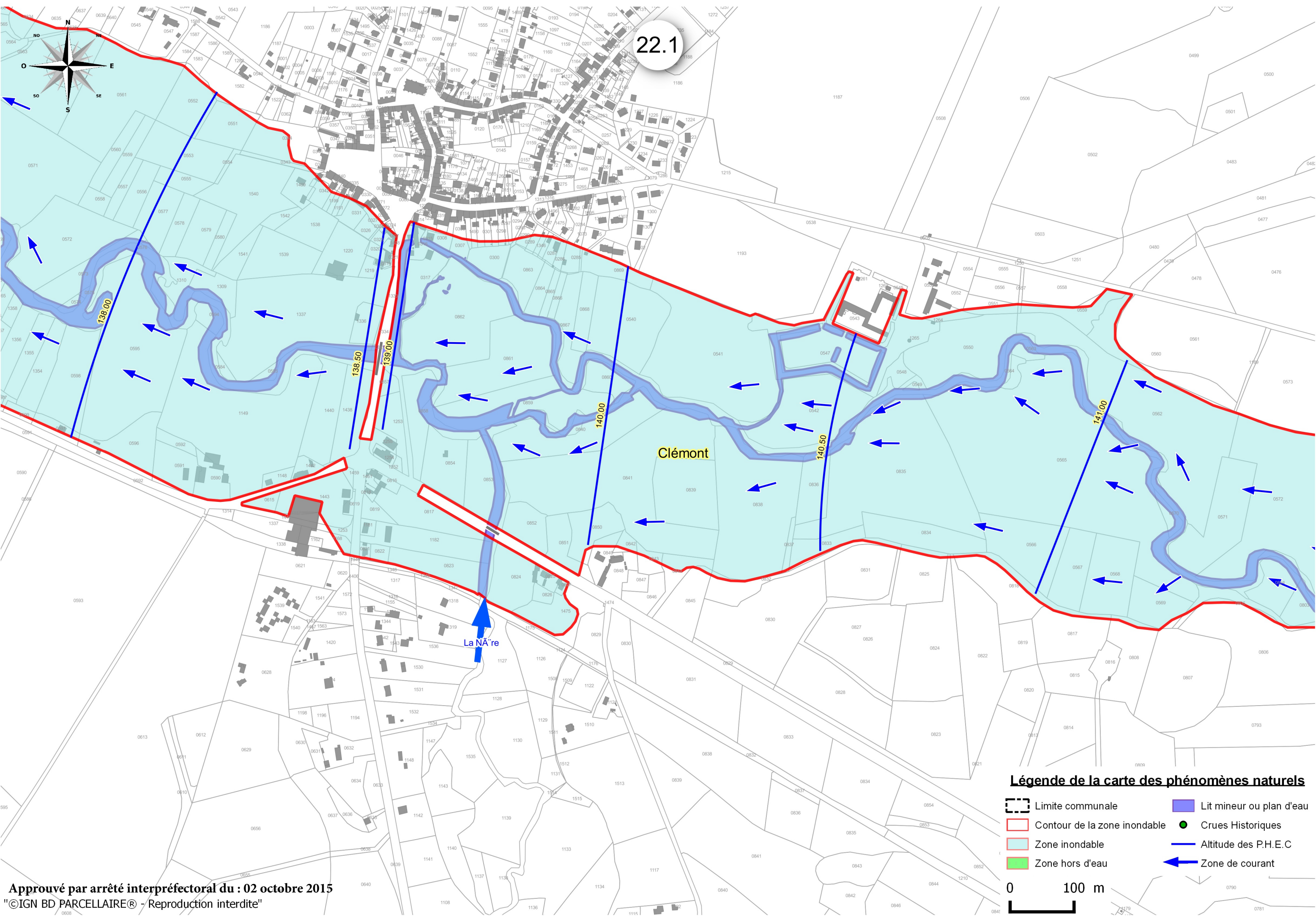
Légende de la carte des phénomènes naturels

- Limite communale
- Contour de la zone inondable
- Zone inondable
- Zone hors d'eau
- Lit mineur ou plan d'eau
- Crues Historiques
- Altitude des P.H.E.C
- Zone de courant











Approuvé par arrêté interpréfectoral du : 02 octobre 2015

©IGN BD PARCELLAIRE® - Reproduction interdite!



Légende de la carte des phénomènes naturels

-  Limite communale
-  Contour de la zone inondable
-  Zone inondable
-  Zone hors d'eau
-  Lit mineur ou plan d'eau
-  Crues Historiques
-  Altitude des P.H.E.C
-  Zone de courant

0 100 m

Clémont

La Nâ're

138.00

138.50

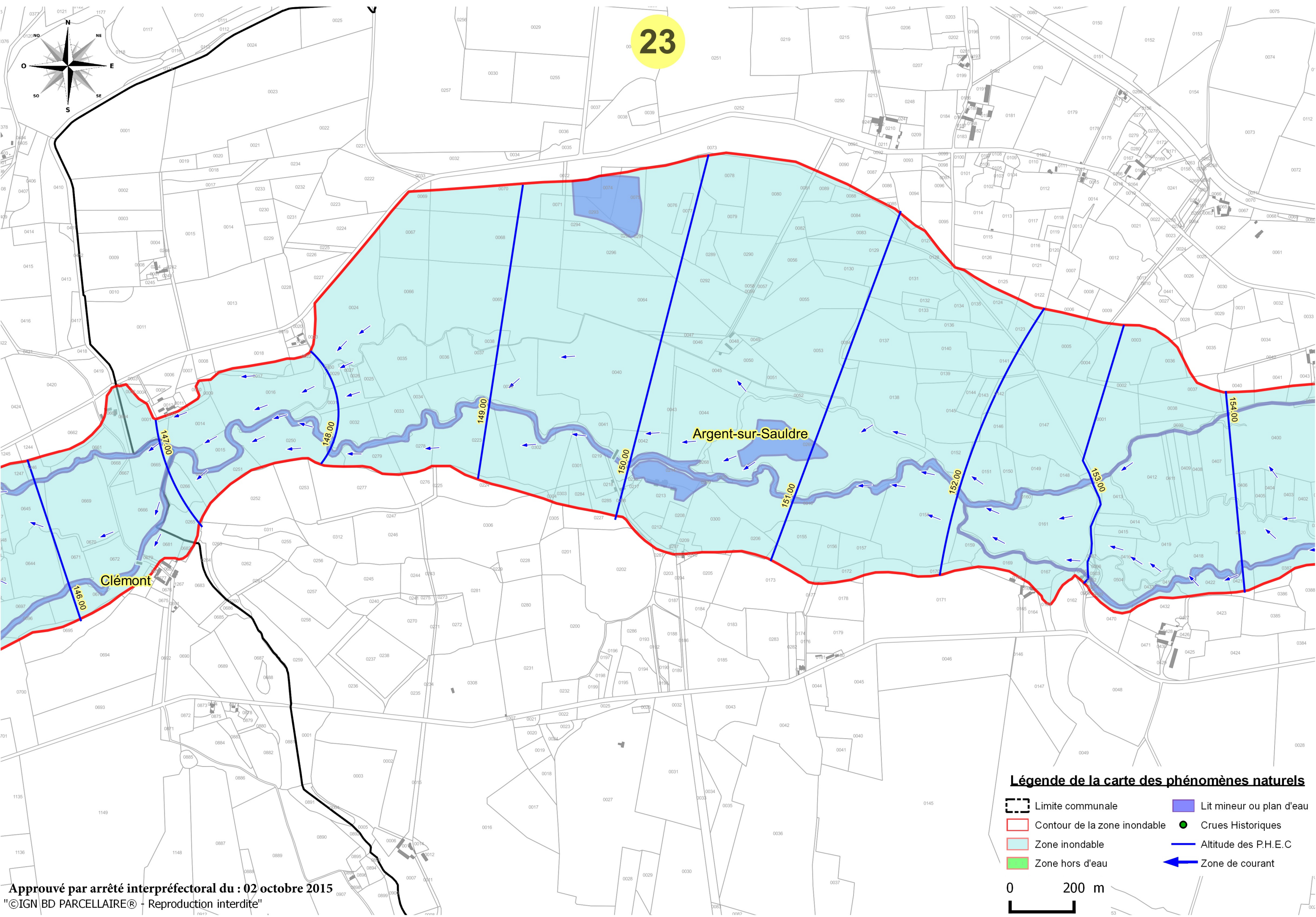
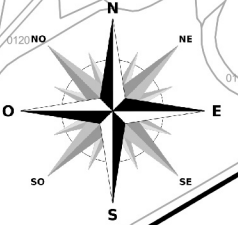
139.00

140.00

140.50

141.00









23



Clémont

Argent-sur-Sauldre

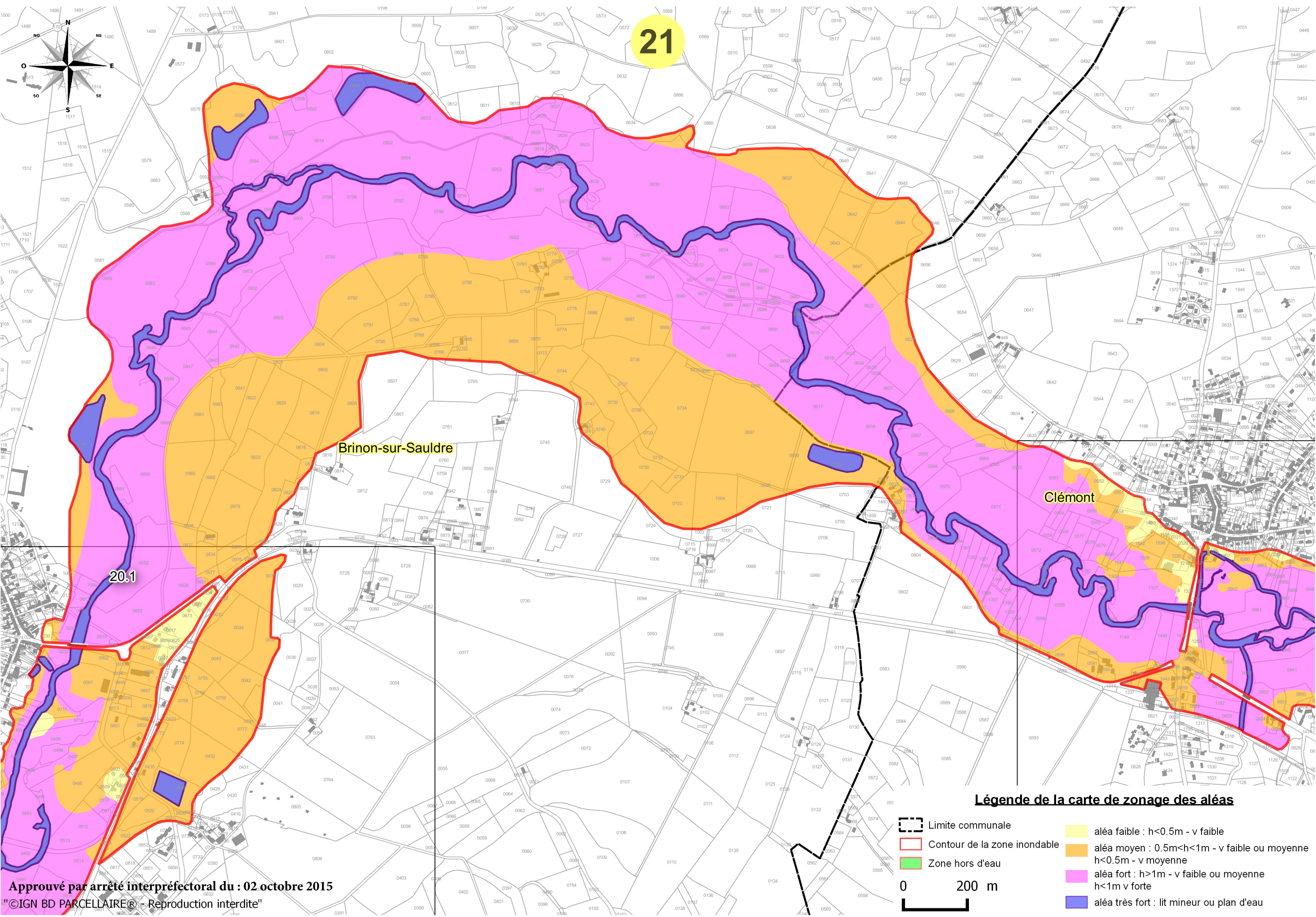
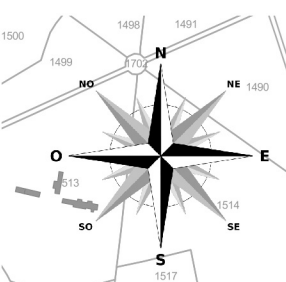
Légende de la carte des phénomènes naturels

-  Limite communale
-  Contour de la zone inondable
-  Zone inondable
-  Zone hors d'eau
-  Lit mineur ou plan d'eau
-  Crues Historiques
-  Altitude des P.H.E.C
-  Zone de courant

0 200 m

Approuvé par arrêté interpréfectoral du : 02 octobre 2015
"©IGN BD PARCELLAIRE® - Reproduction interdite"

21



Brinon-sur-Sauldre

Clémont

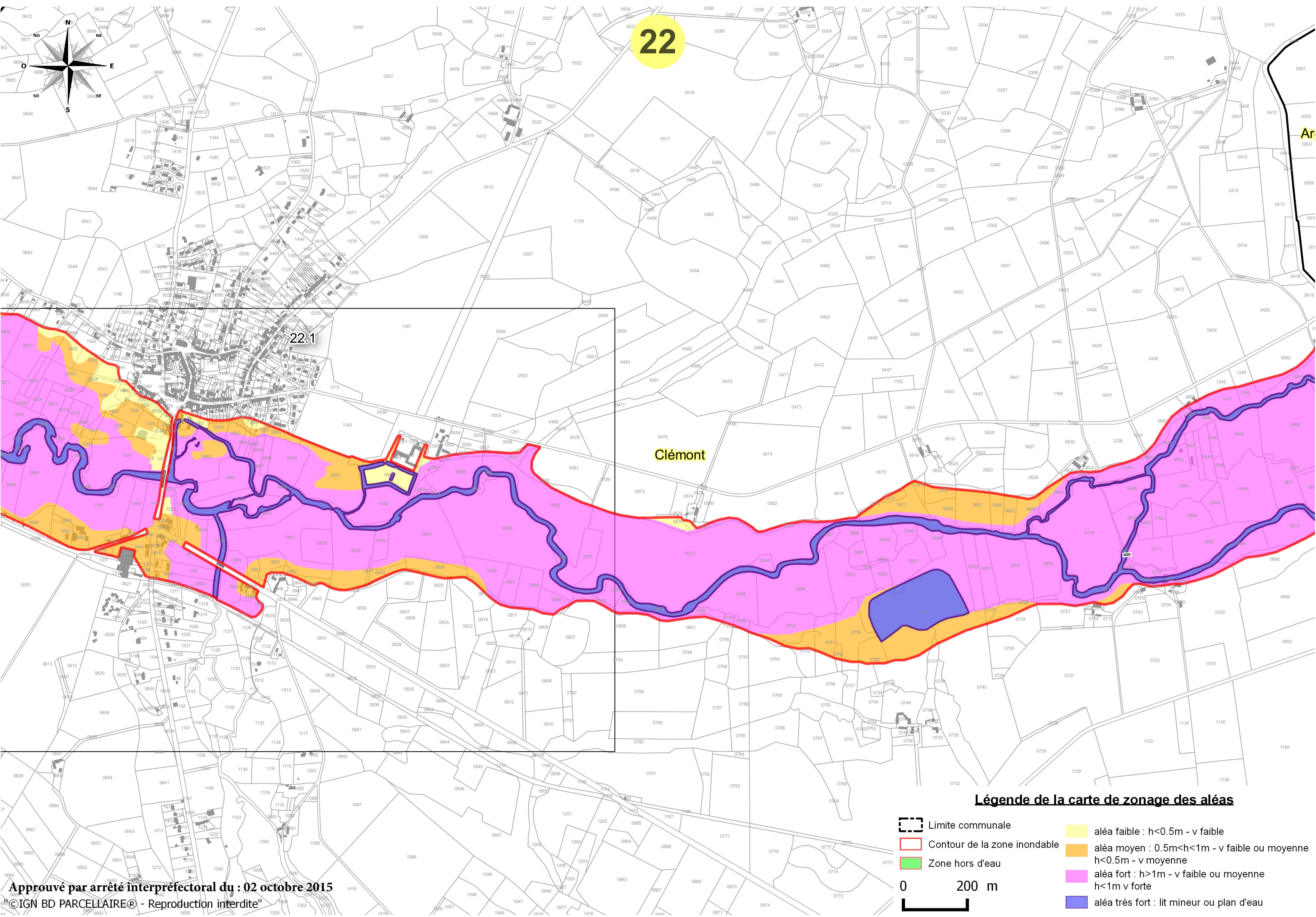
20.1

Légende de la carte de zonage des alés

-  Limite communale
 -  Contour de la zone inondable
 -  Zone hors d'eau
 -  aléa faible : $h < 0.5m$ - v faible
 -  aléa moyen : $0.5m < h < 1m$ - v faible ou moyenne
 -  aléa fort : $h > 1m$ - v faible ou moyenne
 -  aléa très fort : lit mineur ou plan d'eau
- 0 200 m
- 

Approuvé par arrêté interpréfectoral du : 02 octobre 2015

"©IGN BD PARCELLAIRE® - Reproduction interdite"



22

22.1

Clémont

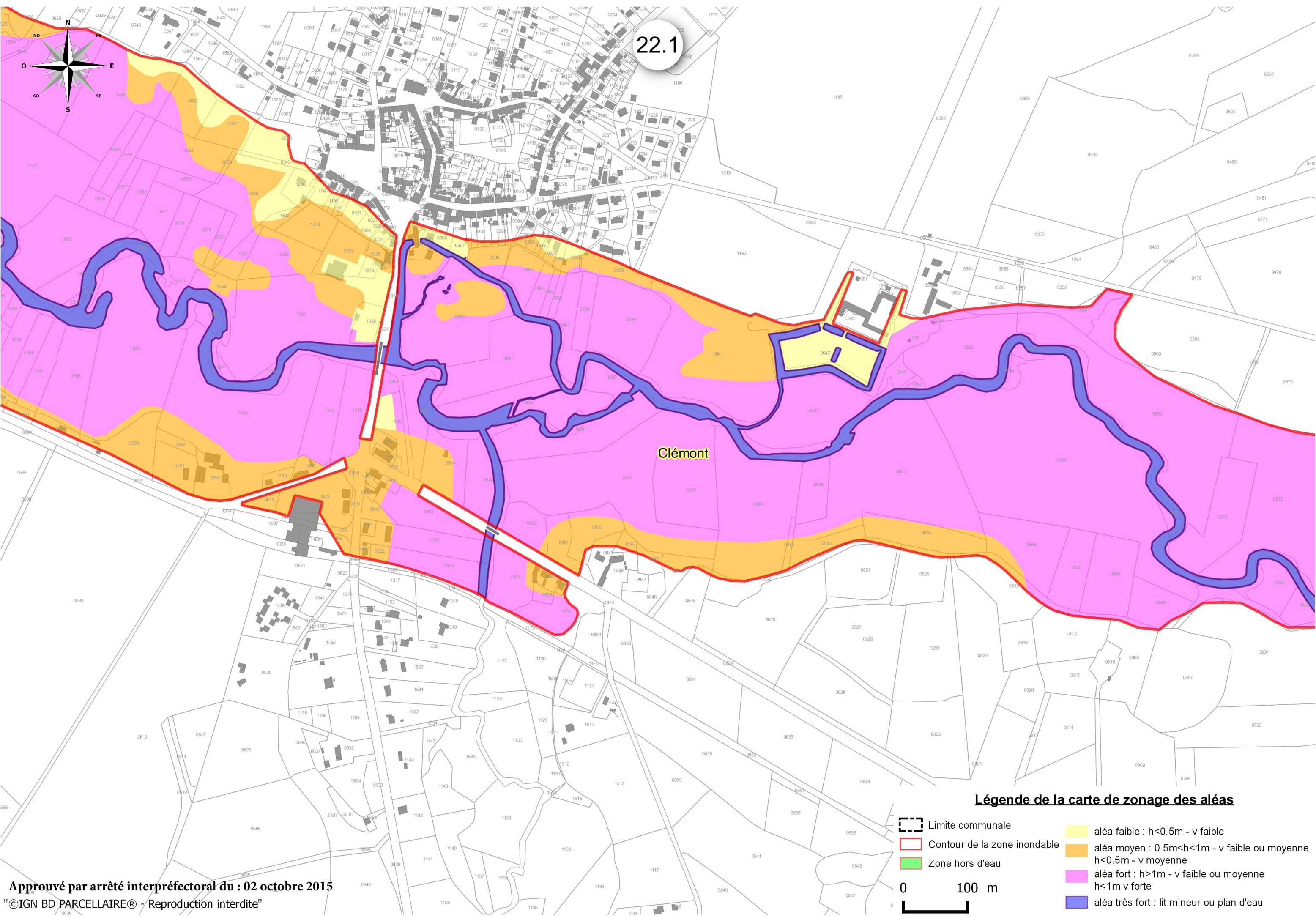
Légende de la carte de zonage des alés

-  Limite communale
-  Contour de la zone inondable
-  Zone hors d'eau
-  aléa faible : $h < 0.5m$ - v faible
-  aléa moyen : $0.5m < h < 1m$ - v faible ou moyenne
-  aléa fort : $h > 1m$ - v faible ou moyenne
-  aléa très fort : lit mineur ou plan d'eau

0 200 m

Approuvé par arrêté interpréfectoral du : 02 octobre 2015

©IGN BD PARCELLAIRE® - Reproduction interdite!



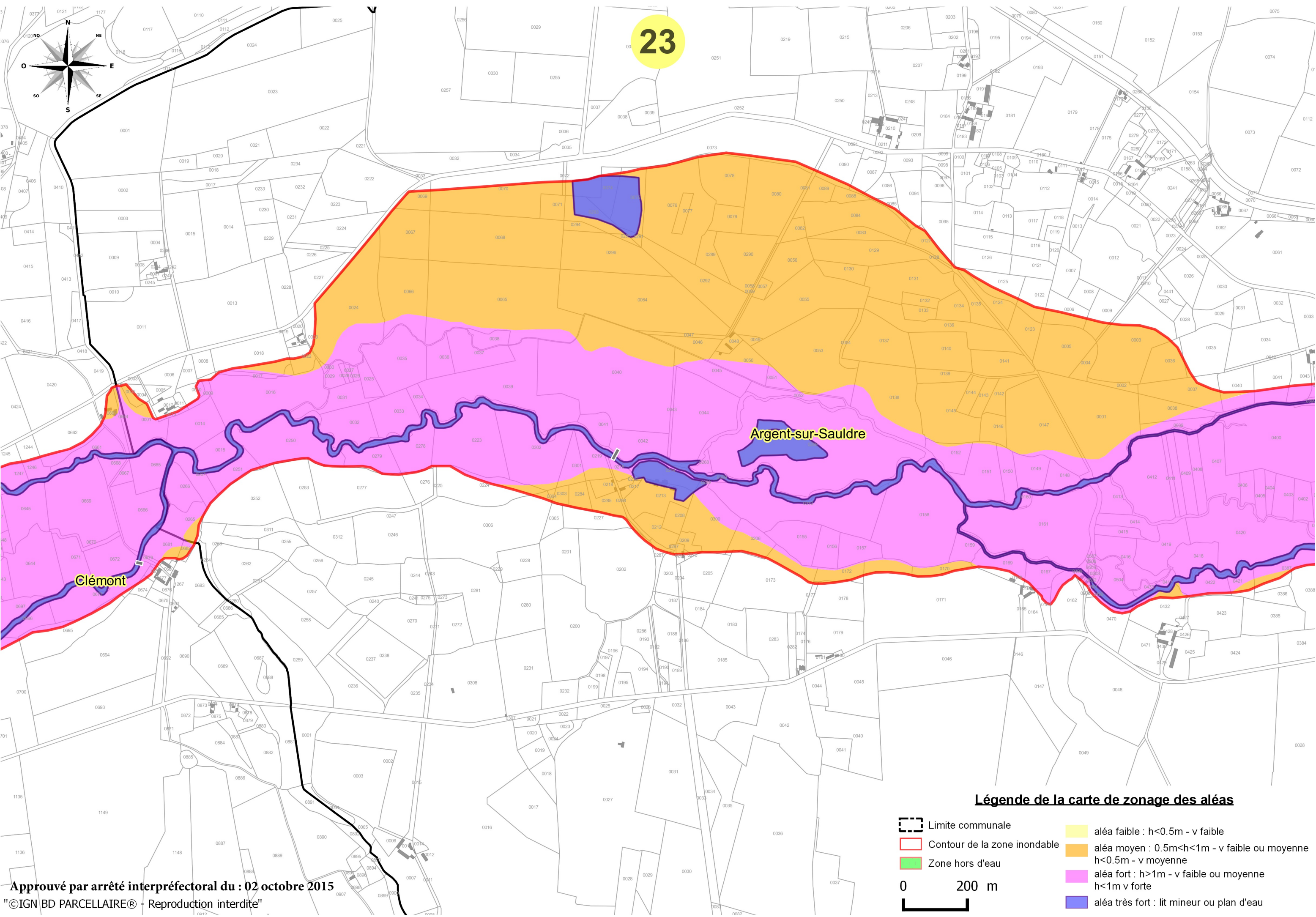
Clémont

Légende de la carte de zonage des aléas

-  Limite communale
-  Contour de la zone inondable
-  Zone hors d'eau
-  aléa faible : $h < 0.5m$ - v faible
-  aléa moyen : $0.5m < h < 1m$ - v faible ou moyenne
-  aléa fort : $h > 1m$ - v faible ou moyenne
-  aléa très fort : lit mineur ou plan d'eau

0 100 m

23



Clémont

Argent-sur-Sauldre

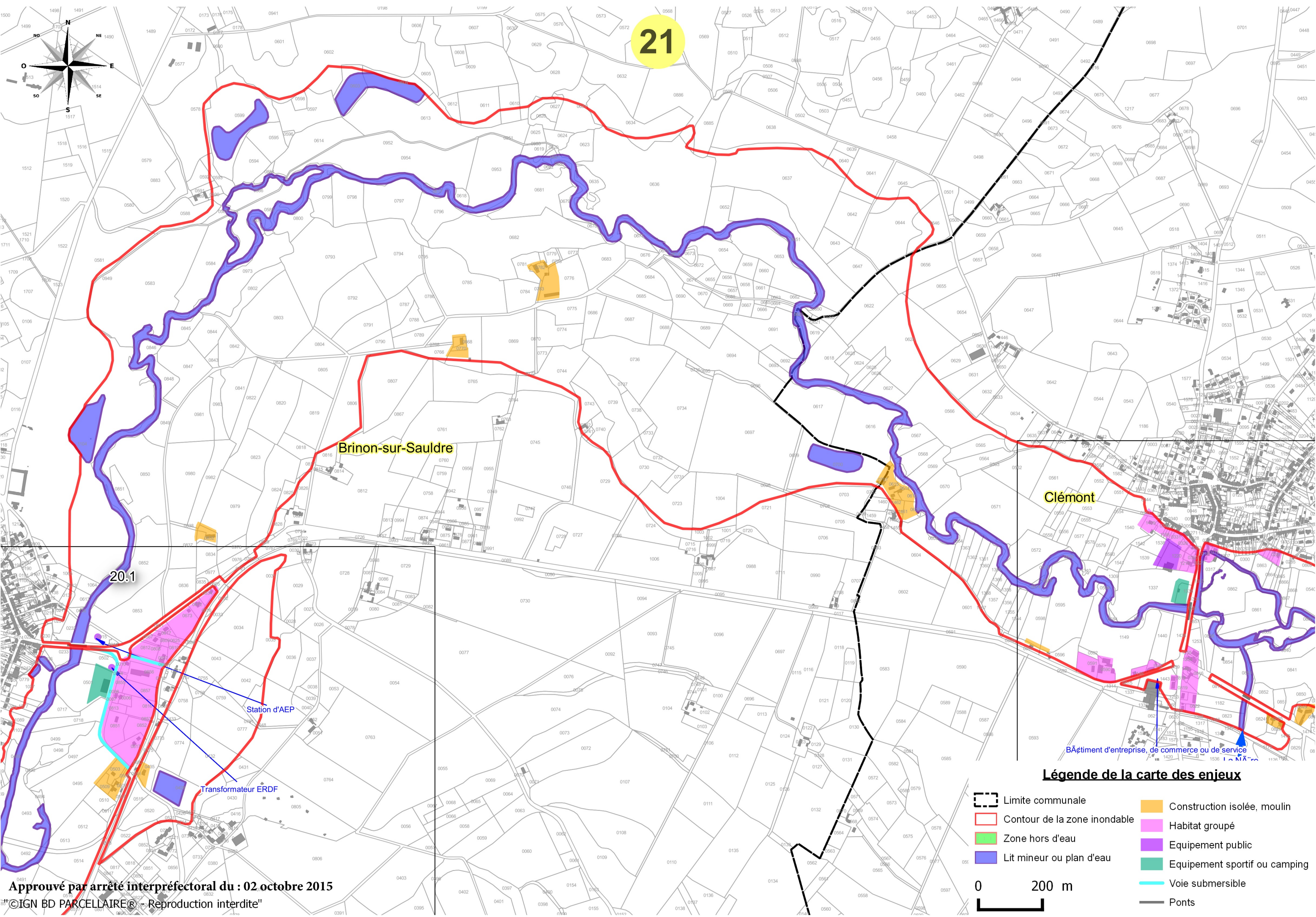
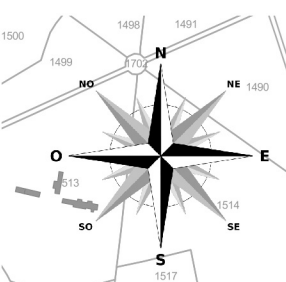
Légende de la carte de zonage des aléas

-  Limite communale
-  Contour de la zone inondable
-  Zone hors d'eau
-  aléa faible : $h < 0.5m$ - v faible
-  aléa moyen : $0.5m < h < 1m$ - v faible ou moyenne
-  aléa fort : $h > 1m$ - v faible ou moyenne
-  aléa très fort : lit mineur ou plan d'eau

0 200 m

Approuvé par arrêté interpréfectoral du : 02 octobre 2015
"©IGN BD PARCELLAIRE® - Reproduction interdite"

21



Brinon-sur-Sauldre

Clémont

20.1

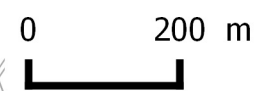
Station d'AEP

Transformateur ERDF

Bâtiment d'entreprise, de commerce ou de service

Légende de la carte des enjeux

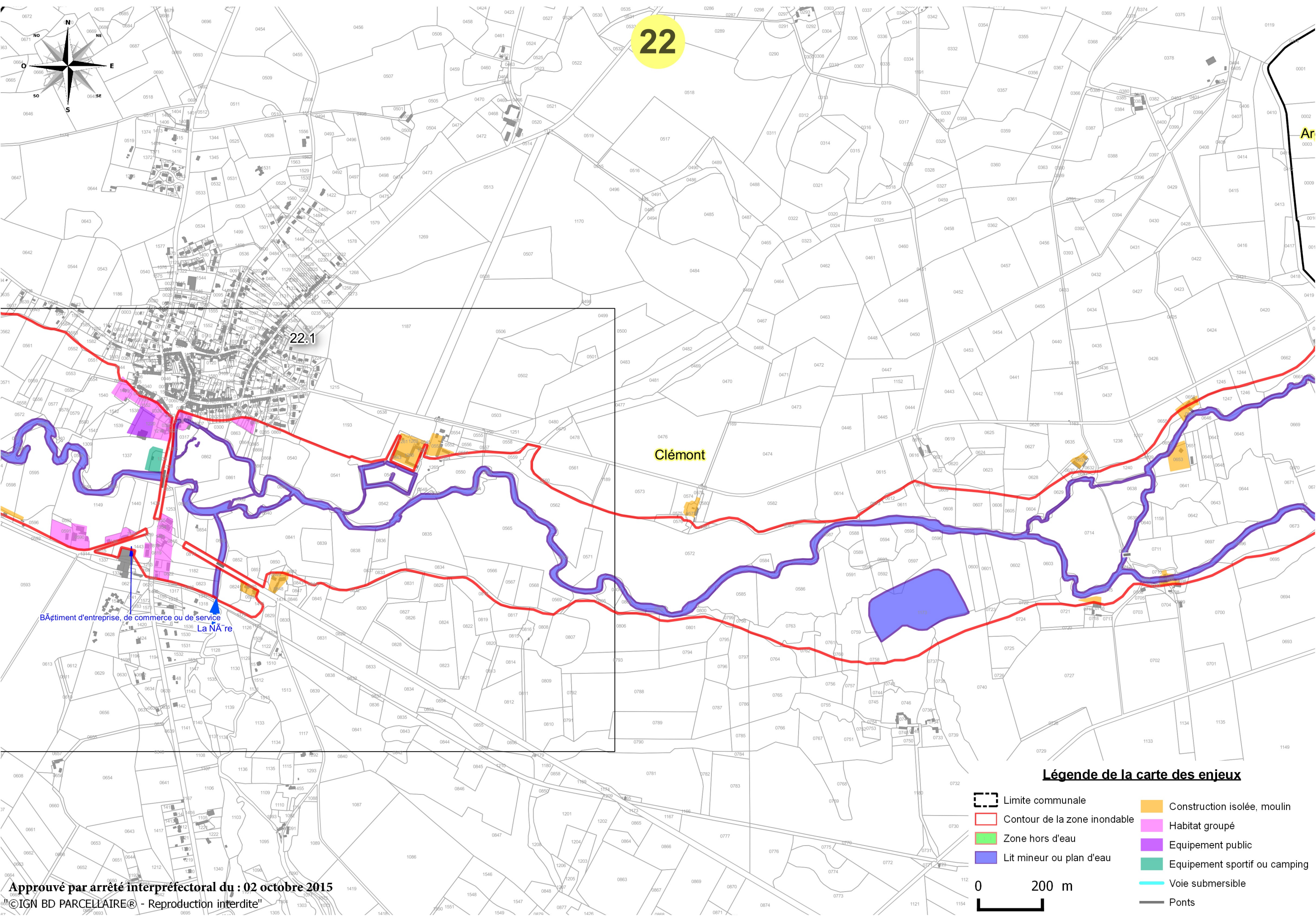
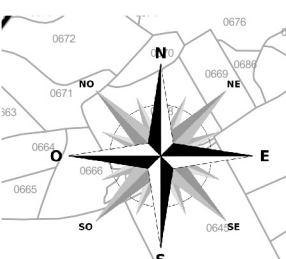
-  Limite communale
-  Contour de la zone inondable
-  Zone hors d'eau
-  Lit mineur ou plan d'eau
-  Construction isolée, moulin
-  Habitat groupé
-  Equipement public
-  Equipement sportif ou camping
-  Voie submersible
-  Ponts



Approuvé par arrêté interpréfectoral du : 02 octobre 2015

©IGN BD PARCELLAIRE® - Reproduction interdite!

22













22.1

Clémont

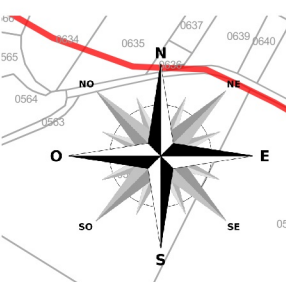
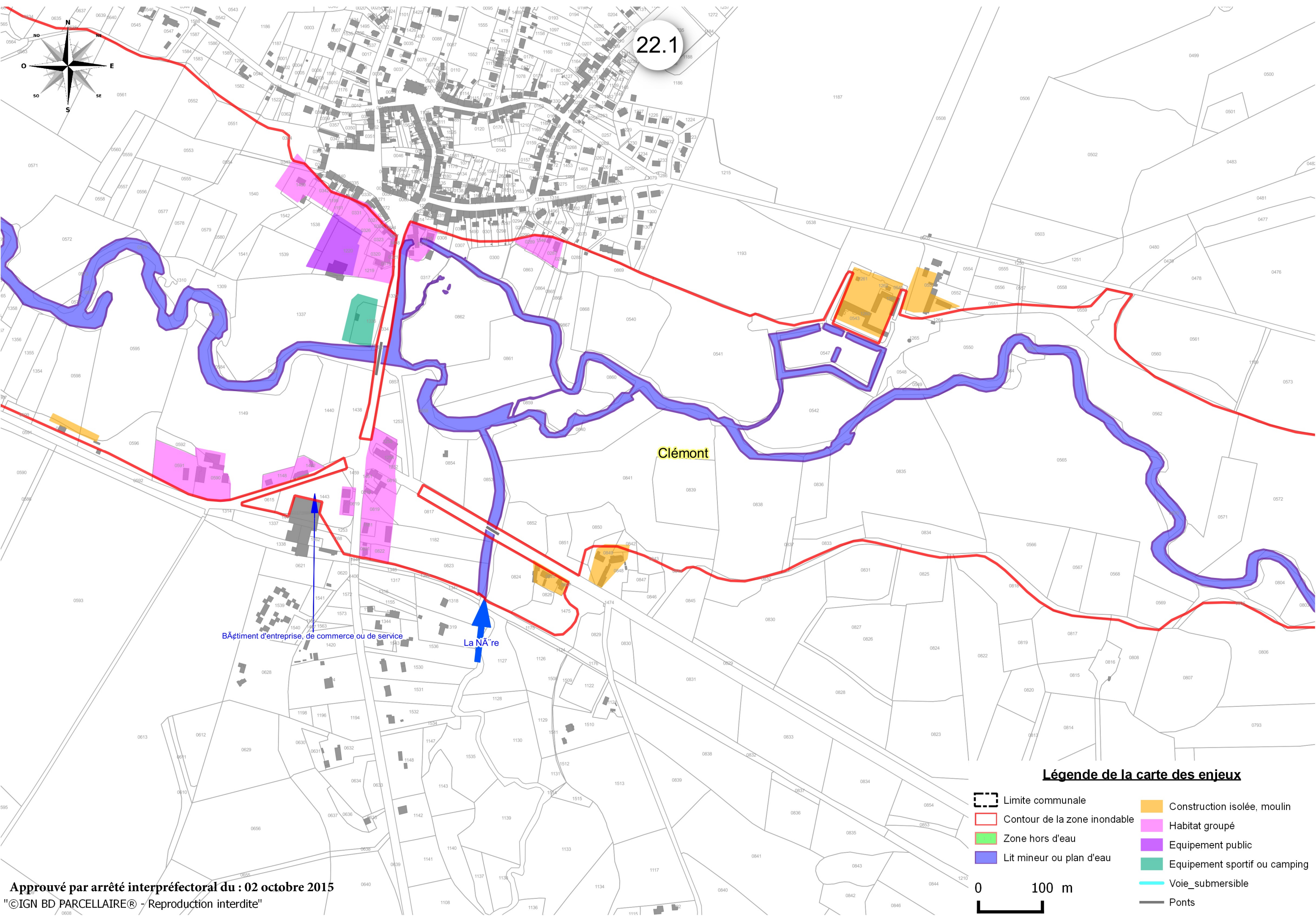
Bâtiment d'entreprise, de commerce ou de service La NÂ're

Légende de la carte des enjeux

-  Limite communale
-  Contour de la zone inondable
-  Zone hors d'eau
-  Lit mineur ou plan d'eau
-  Construction isolée, moulin
-  Habitat groupé
-  Equipement public
-  Equipement sportif ou camping
-  Voie submersible
-  Ponts



22.1




Clémont

Bâtiment d'entreprise, de commerce ou de service

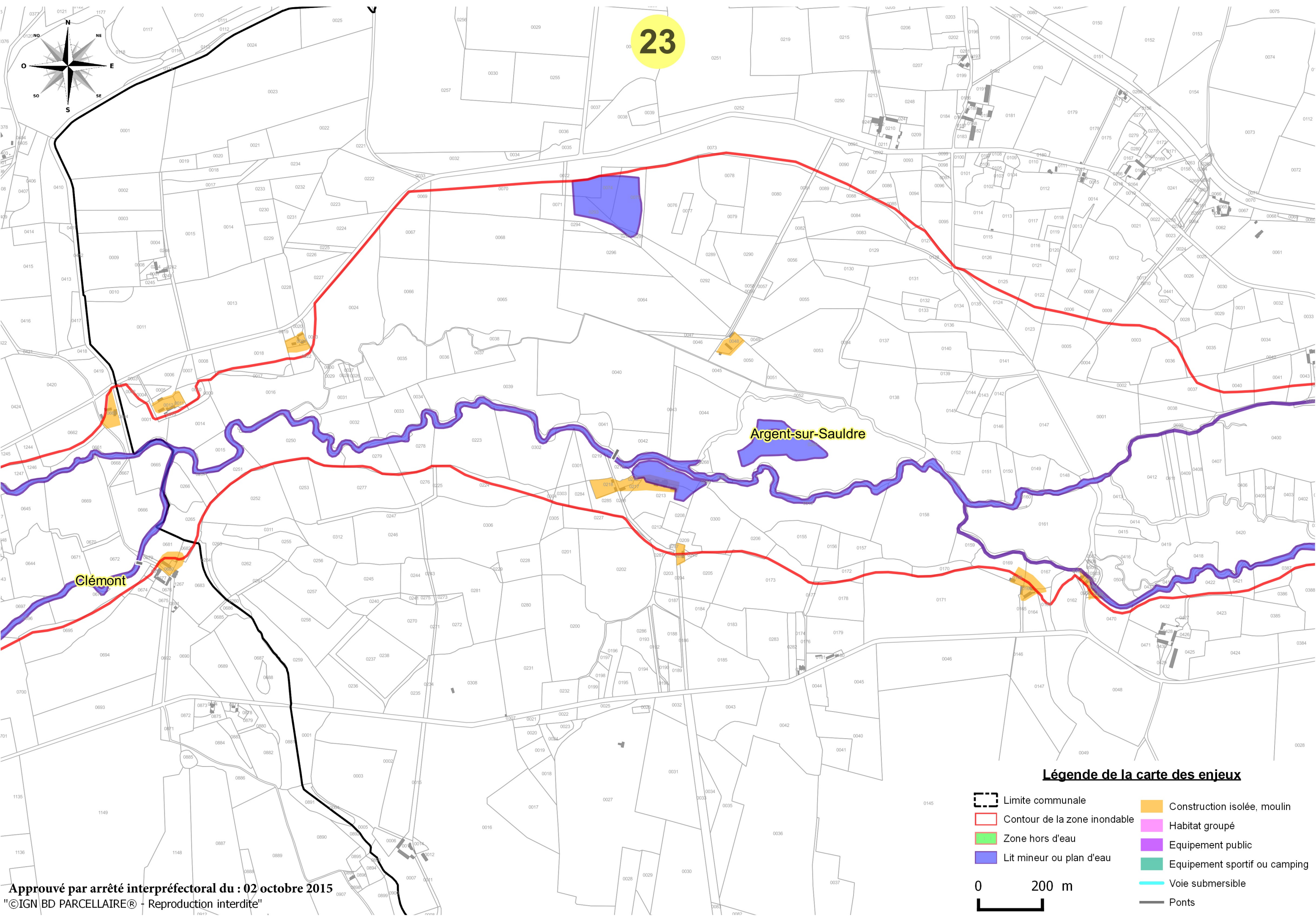
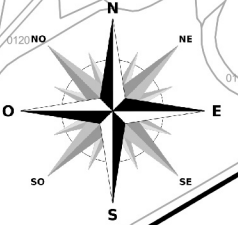
La Nâ're

Légende de la carte des enjeux

-  Limite communale
-  Contour de la zone inondable
-  Zone hors d'eau
-  Lit mineur ou plan d'eau
-  Construction isolée, moulin
-  Habitat groupé
-  Equipement public
-  Equipement sportif ou camping
-  Voie submersible
-  Ponts

0 100 m











23

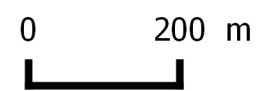


Clémont

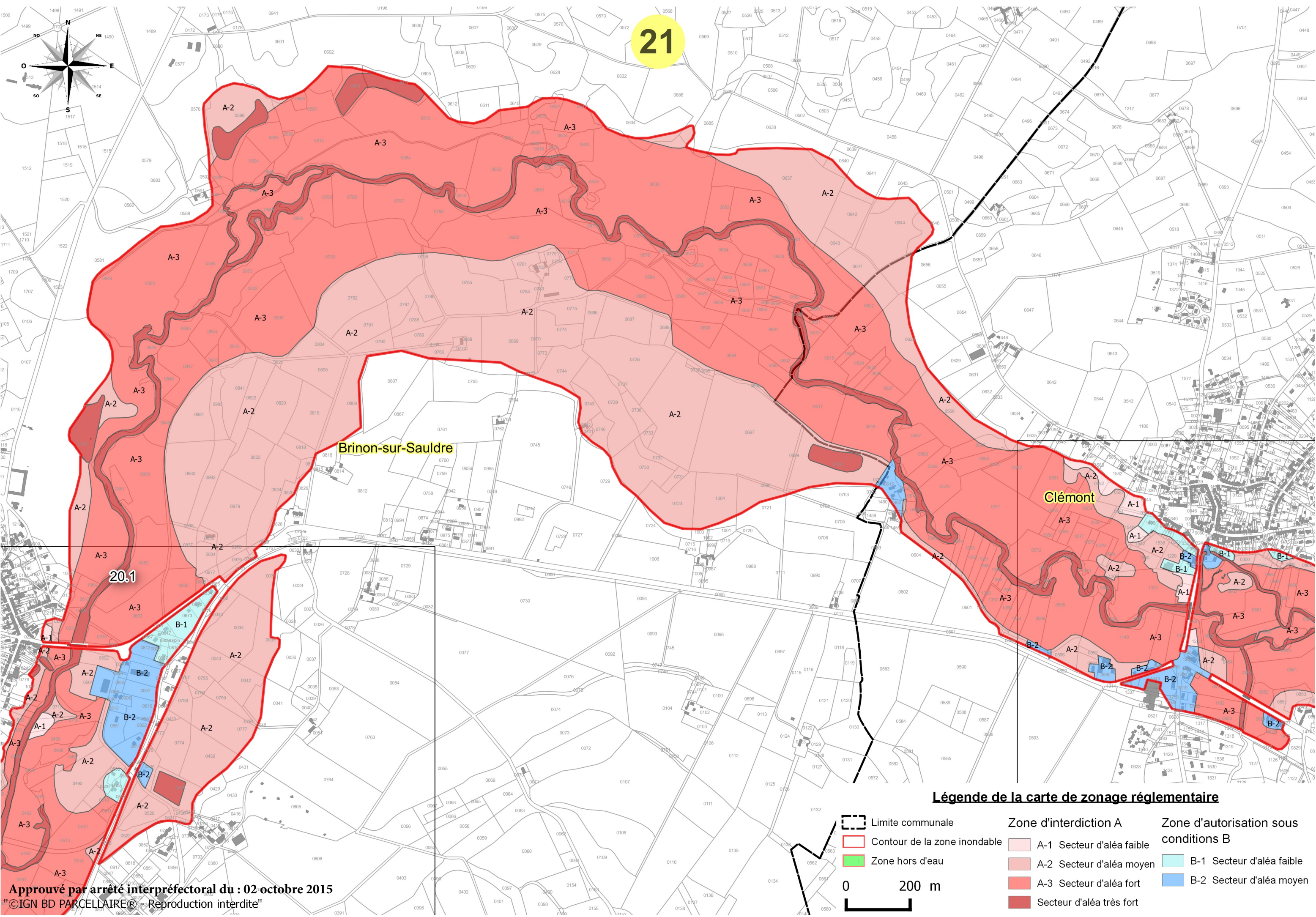
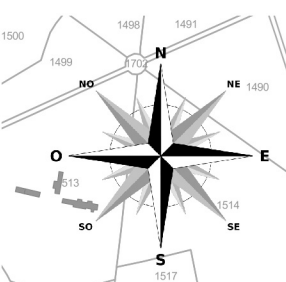
Argent-sur-Sauldre

Légende de la carte des enjeux

-  Limite communale
-  Contour de la zone inondable
-  Zone hors d'eau
-  Lit mineur ou plan d'eau
-  Construction isolée, moulin
-  Habitat groupé
-  Equipement public
-  Equipement sportif ou camping
-  Voie submersible
-  Ponts



21












Brinon-sur-Sauldre

Clémont

20.1

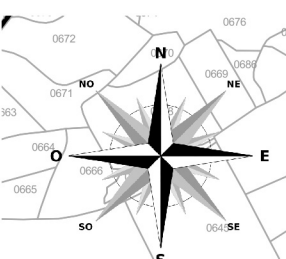
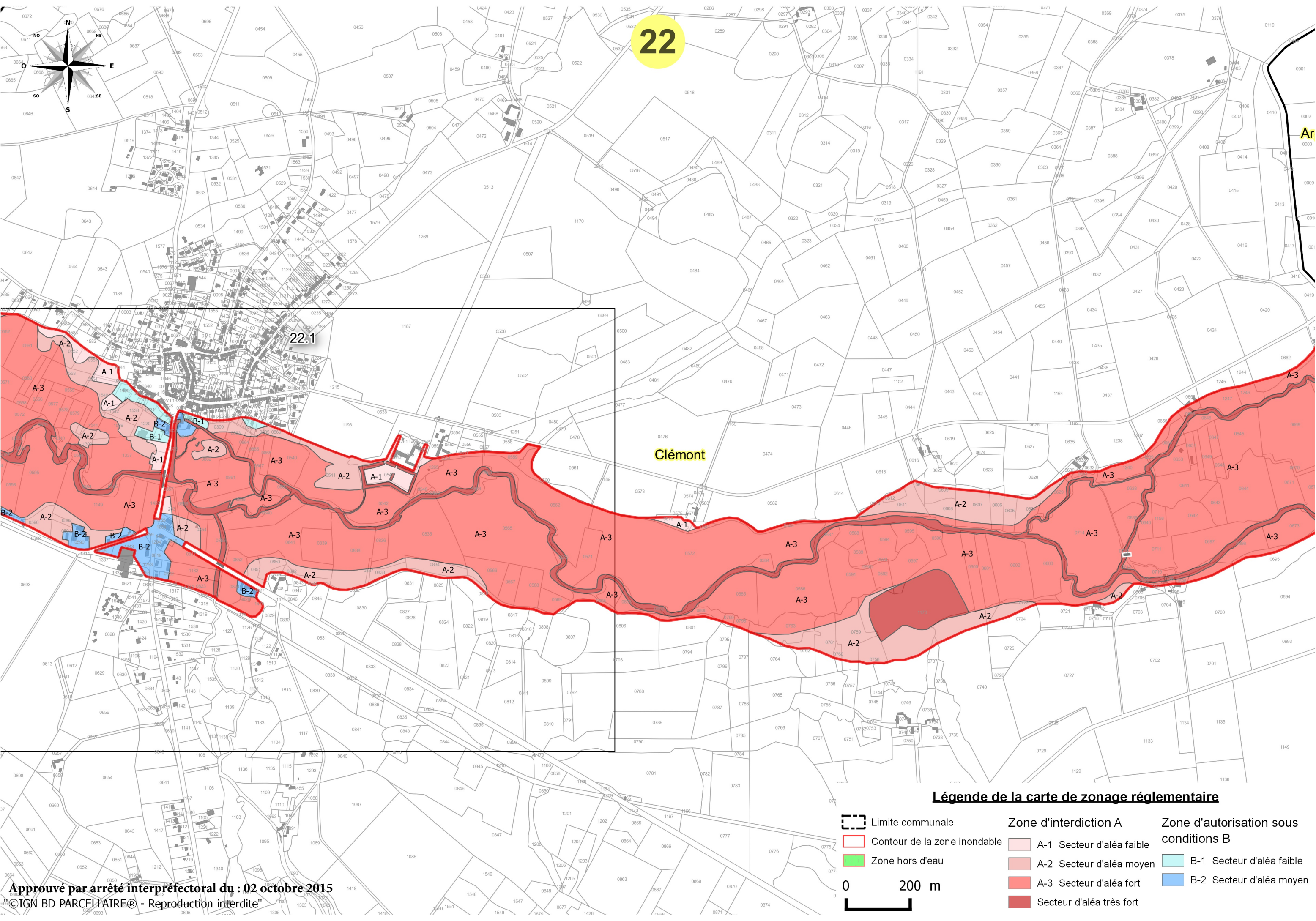
Légende de la carte de zonage réglementaire

-  Limite communale
-  Contour de la zone inondable
-  Zone hors d'eau
-  A-1 Secteur d'aléa faible
-  A-2 Secteur d'aléa moyen
-  A-3 Secteur d'aléa fort
-  Secteur d'aléa très fort
-  B-1 Secteur d'aléa faible
-  B-2 Secteur d'aléa moyen



Approuvé par arrêté interpréfectoral du : 02 octobre 2015
"©IGN BD PARCELLAIRE® - Reproduction interdite"

22



Clémont

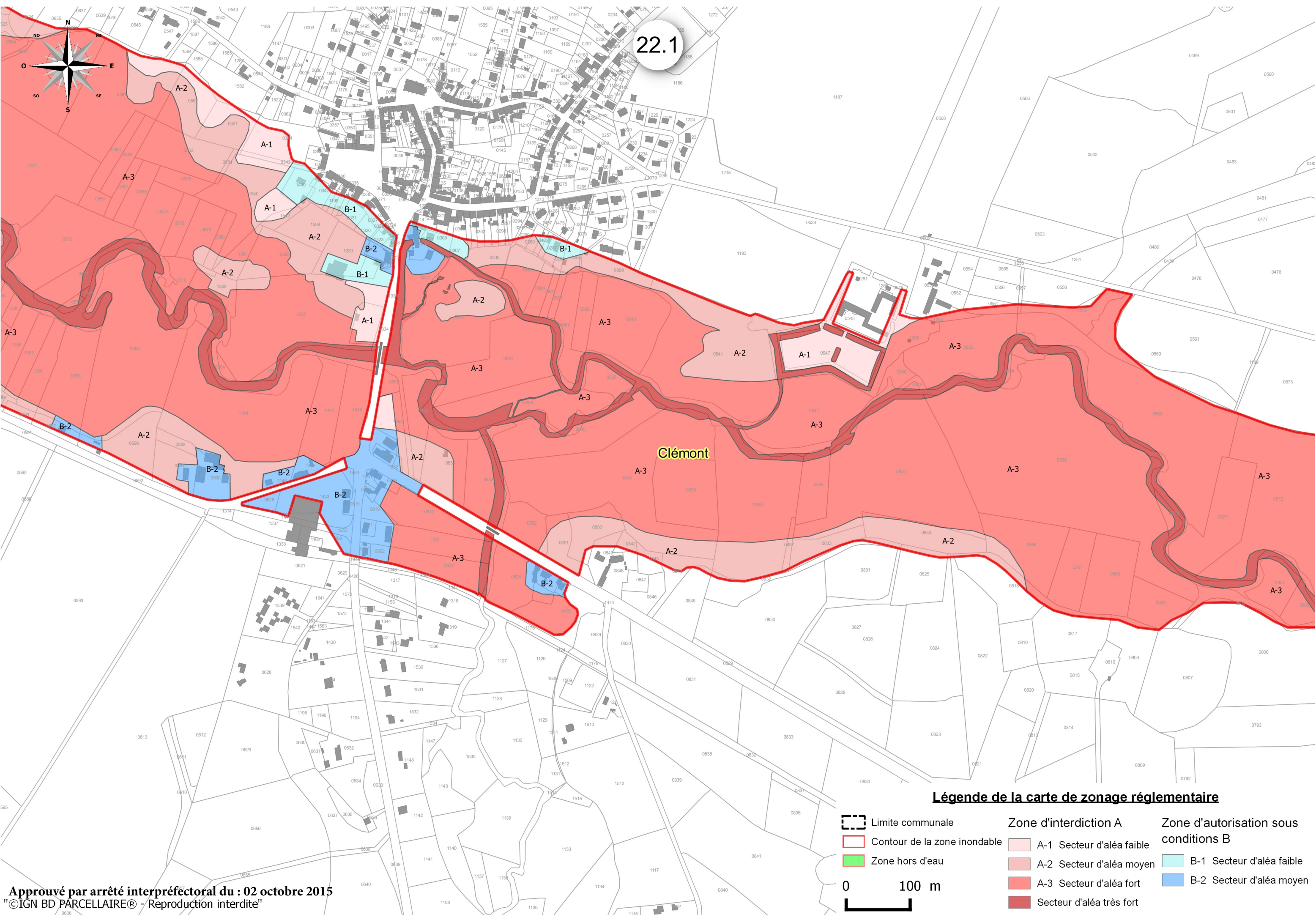
22.1

Légende de la carte de zonage réglementaire










- Limite communale
- Contour de la zone inondable
- Zone hors d'eau
- Zone d'interdiction A
A-1 Secteur d'aléa faible
- A-2 Secteur d'aléa moyen
- A-3 Secteur d'aléa fort
- Secteur d'aléa très fort
- Zone d'autorisation sous conditions B
B-1 Secteur d'aléa faible
- B-2 Secteur d'aléa moyen




Approuvé par arrêté interpréfectoral du : 02 octobre 2015
 ©IGN BD PARCELLAIRE® - Reproduction interdite!

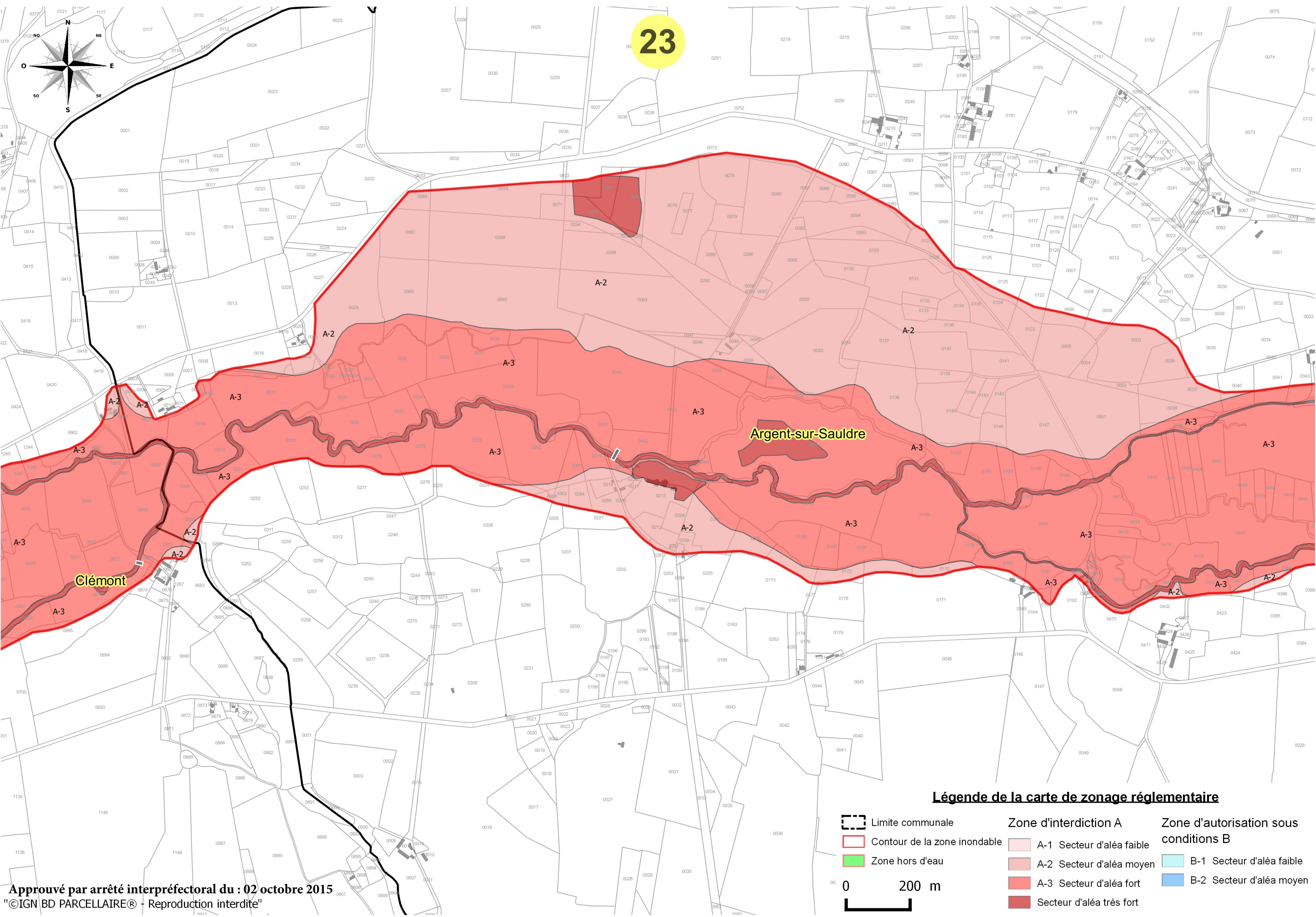


Légende de la carte de zonage réglementaire










-  Limite communale
-  Contour de la zone inondable
-  Zone hors d'eau
-  A-1 Secteur d'aléa faible
-  A-2 Secteur d'aléa moyen
-  A-3 Secteur d'aléa fort
-  Secteur d'aléa très fort
-  B-1 Secteur d'aléa faible
-  B-2 Secteur d'aléa moyen



23



Légende de la carte de zonage réglementaire

-  Limite communale
-  Contour de la zone inondable
-  Zone hors d'eau
-  A-1 Secteur d'aléa faible
-  A-2 Secteur d'aléa moyen
-  A-3 Secteur d'aléa fort
-  Secteur d'aléa très fort
-  B-1 Secteur d'aléa faible
-  B-2 Secteur d'aléa moyen

0 200 m

Approuvé par arrêté interpréfectoral du : 02 octobre 2015
"©IGN BD PARCELLAIRE® - Reproduction interdite"