



Direction
Départementale
de l'Équipement
Cher



Plan de Prévention des Risques d'Inondation de la rivière l'Arnon dans le département du Cher et de l'Indre

Atlas cartographique

Extrait pour la commune de Mareuil-sur-Arnon

SAINT-HILAIRE-DE-COURT

1

2

MEREAU

MASSAY

3

LURY-SUR-ARNON

CHERY

4

5

LAZENAY

6

POISIEUX

7

CHAROST

8

SAUGY

9

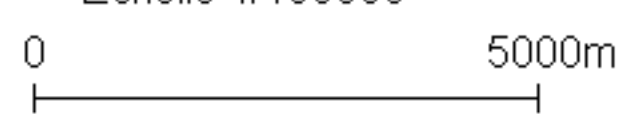
SAINT-AMBROIX

10

11

MAREUIL-SUR-ARNON


ARNON
Plan d'assemblage 1
Echelle 1/100000

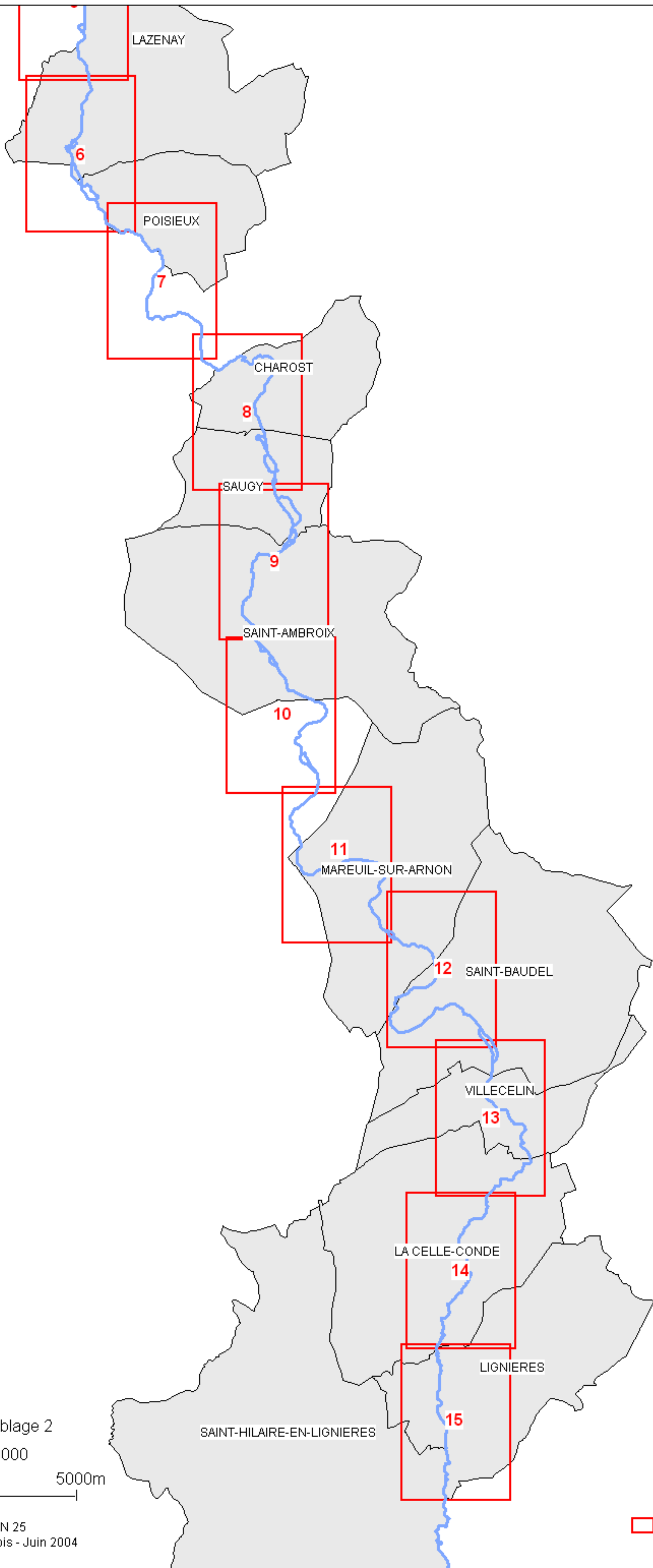


(c) IGN SCAN 25
CETE-NC - LR de Blois - Juin 2004




Légende

 cadre des cartes au 1/10000




ARNON
Plan d'assemblage 2
Echelle 1/100000



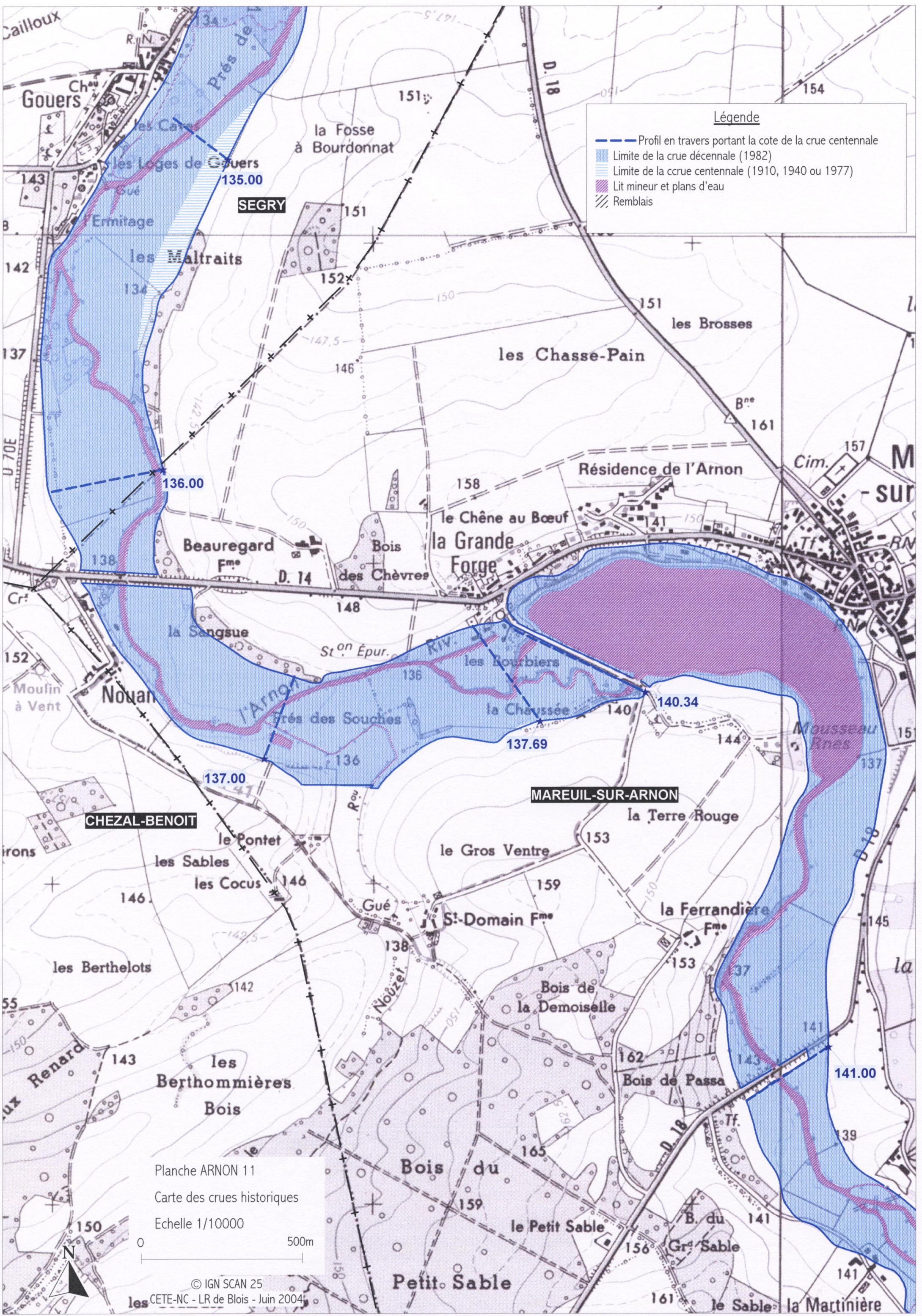
(c) IGN SCAN 25
CETE-NC - LR de Blois - Juin 2004



Légende

 cadre des cartes au 1/10000

САНКТ-ПЕТЕРБУРГСКИЙ ГОСУДАРСТВЕННЫЙ УНИВЕРСИТЕТ

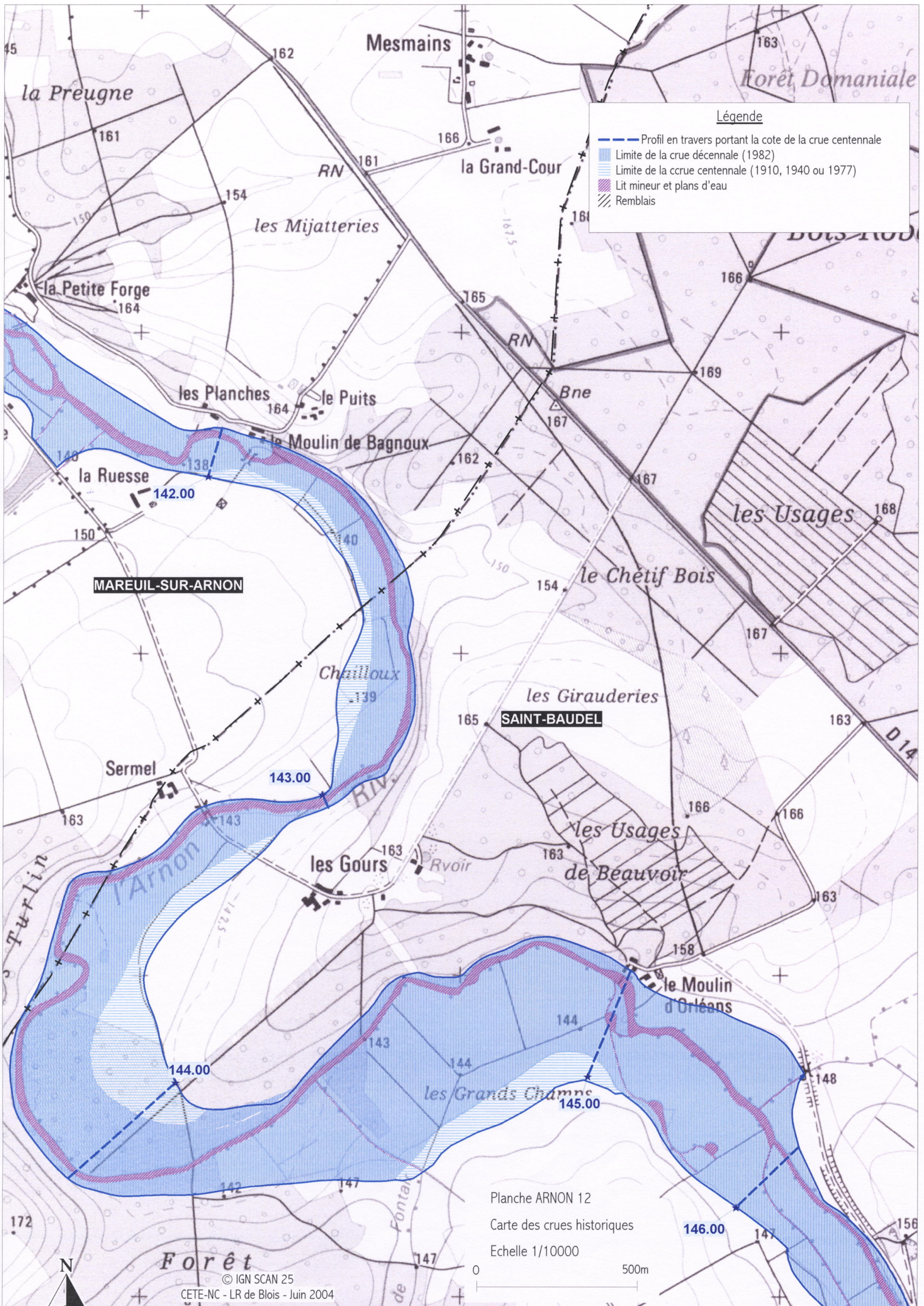


Légende

- Profil en travers portant la cote de la crue centennale
- Limite de la crue décennale (1982)
- Limite de la crue centennale (1910, 1940 ou 1977)
- Lit mineur et plans d'eau
- Remblais

Planche ARNON 11
 Carte des crues historiques
 Echelle 1/10000





Légende

- — — Profil en travers portant la cote de la crue centennale
- Limite de la crue décennale (1982)
- Limite de la crue centennale (1910, 1940 ou 1977)
- Lit mineur et plans d'eau
- Remblais

MAREUIL-SUR-ARNON

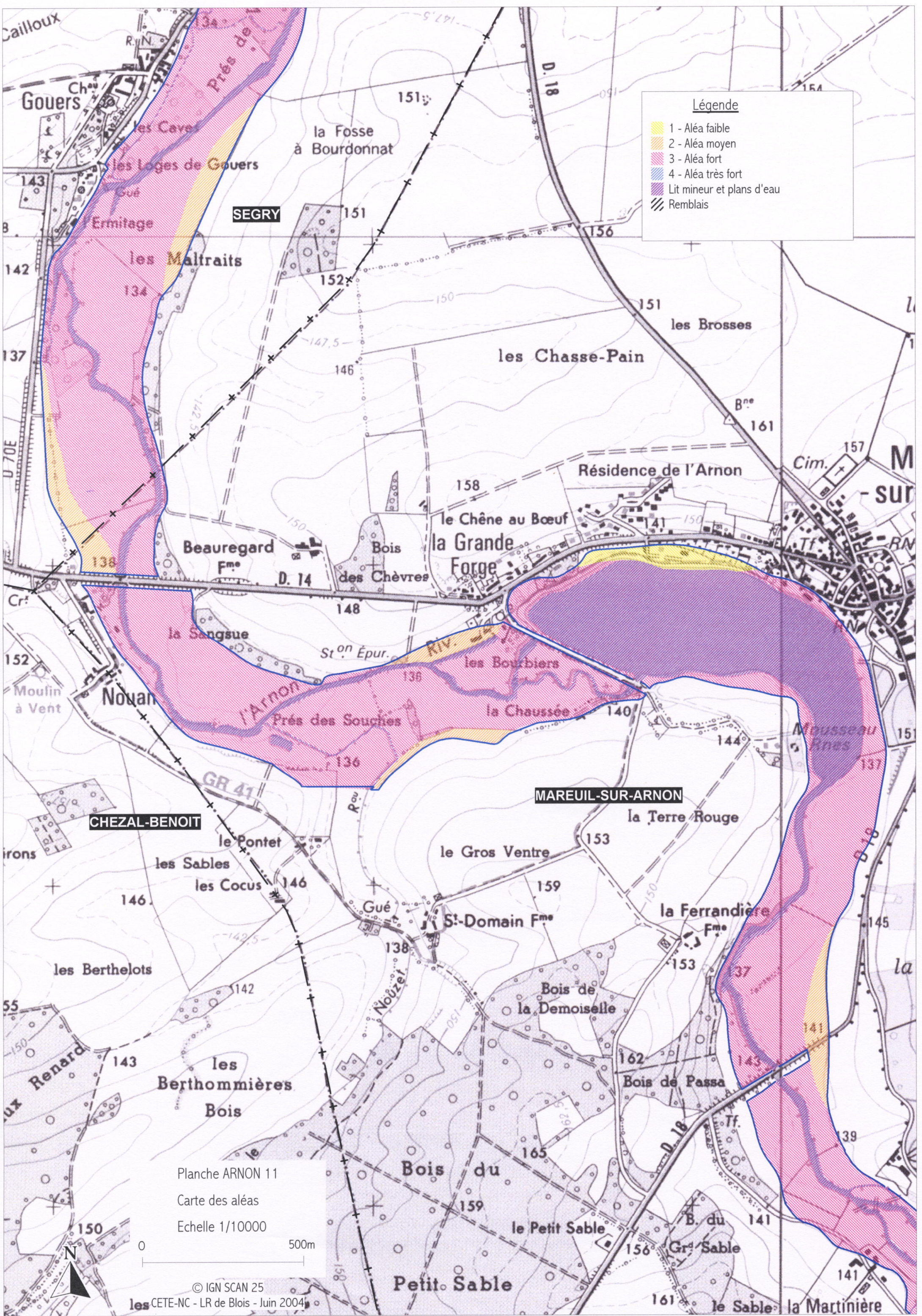
SAINT-BAUDEL

Planche ARNON 12
 Carte des crues historiques
 Echelle 1/10000

0 500m



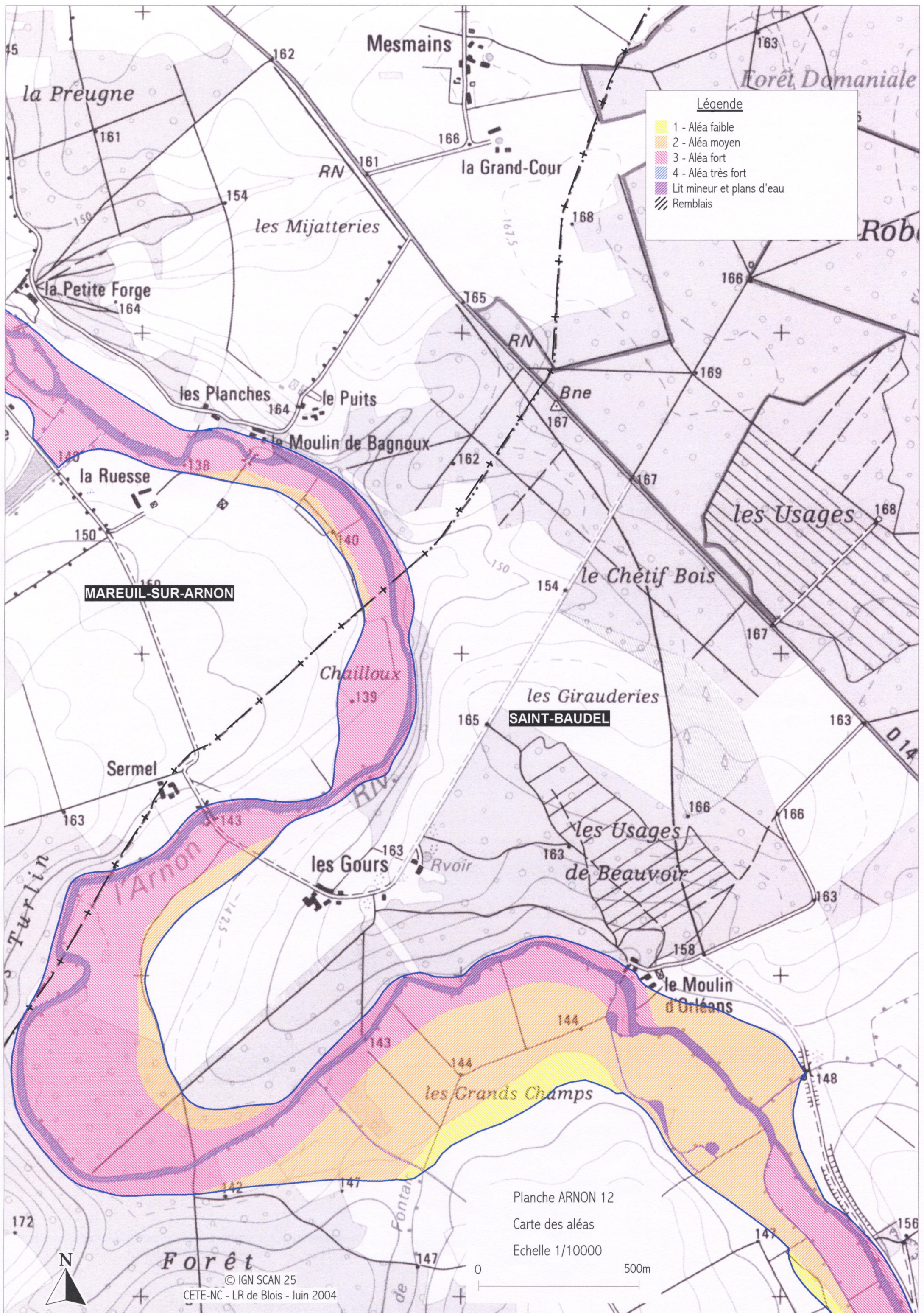
CARTERS DALE FOUNDATION



Légende

- 1 - Aléa faible
- 2 - Aléa moyen
- 3 - Aléa fort
- 4 - Aléa très fort
- Lit mineur et plans d'eau
- Remblais

Planche ARNON 11
 Carte des aléas
 Echelle 1/10000



Légende

- 1 - Aléa faible
- 2 - Aléa moyen
- 3 - Aléa fort
- 4 - Aléa très fort
- Lit mineur et plans d'eau
- Remblais

MAREUIL-SUR-ARNON

SAINT-BAUDEL

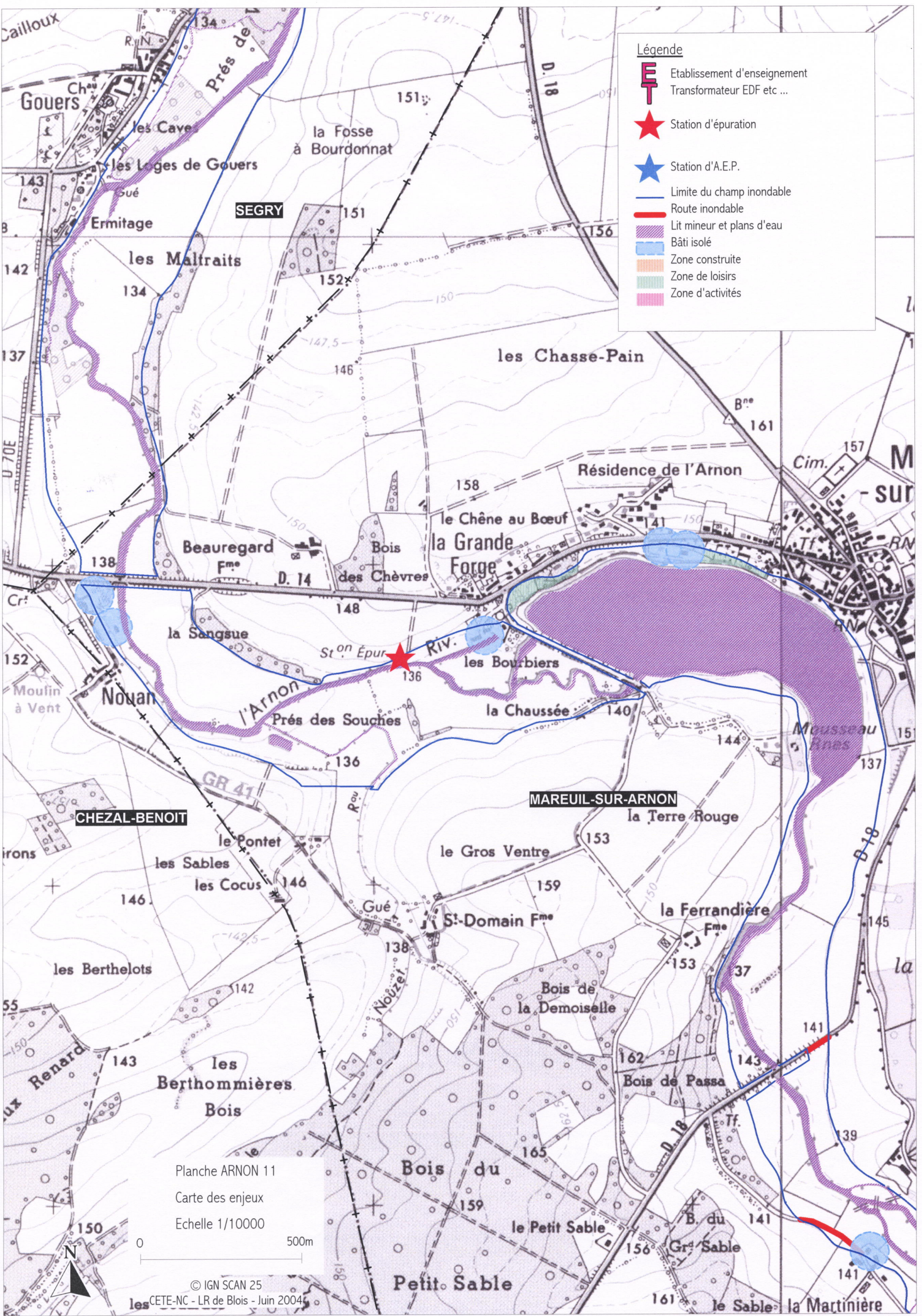
Planche ARNON 12

Carte des aléas

Echelle 1/10000



XCMUNES DES SEPTIES CARAC



Légende












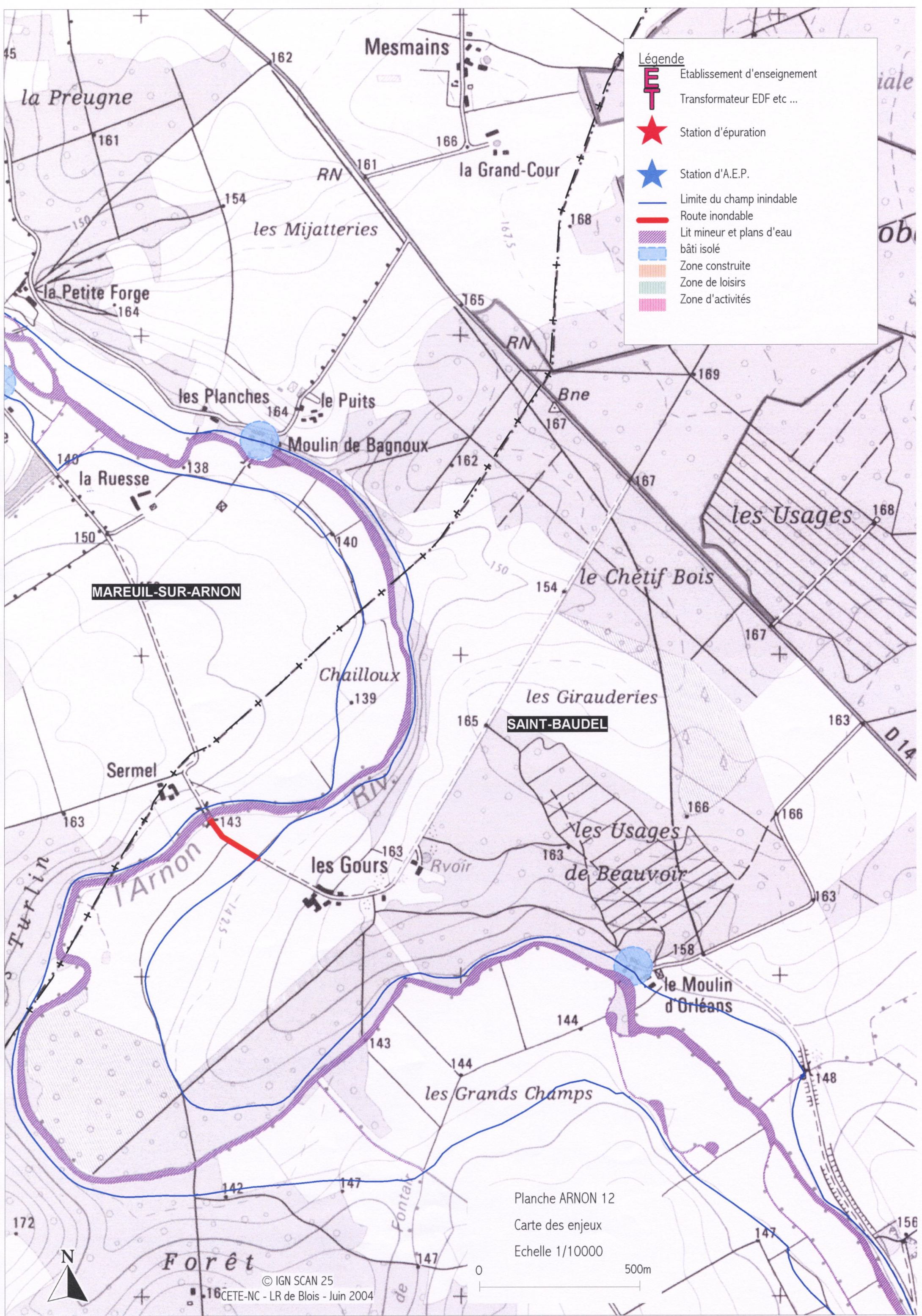
-  Etablissement d'enseignement
Transformateur EDF etc ...
-  Station d'épuration
-  Station d'A.E.P.
-  Limite du champ inondable
-  Route inondable
-  Lit mineur et plans d'eau
-  Bâti isolé
-  Zone construite
-  Zone de loisirs
-  Zone d'activités

Planche ARNON 11
 Carte des enjeux
 Echelle 1/10000



© IGN SCAN 25
 CETE-NC - LR de Blois - Juin 2004





Légende











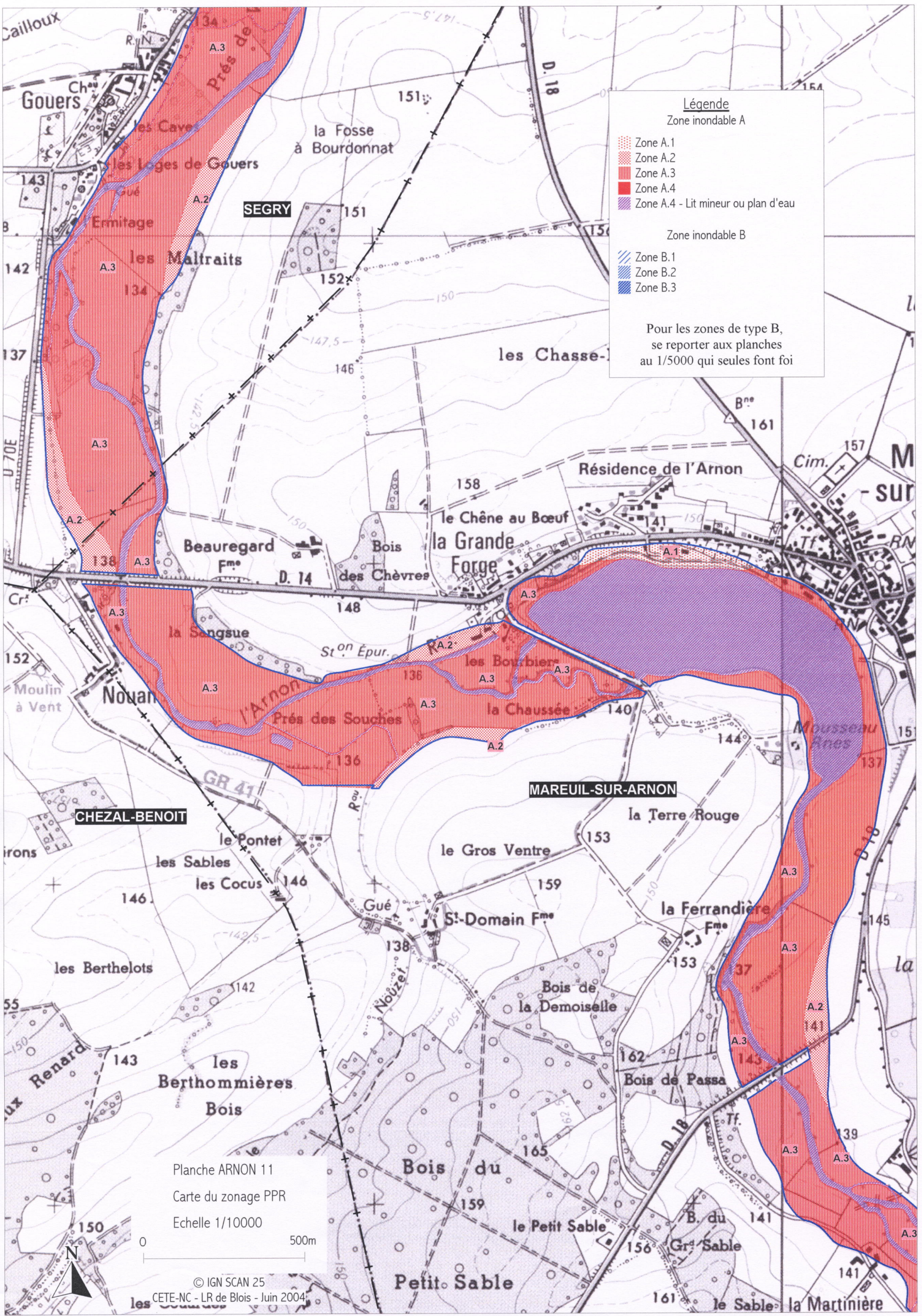
-  Etablissement d'enseignement
-  Transformateur EDF etc ...
-  Station d'épuration
-  Station d'A.E.P.
-  Limite du champ inondable
-  Route inondable
-  Lit mineur et plans d'eau bâti isolé
-  Zone construite
-  Zone de loisirs
-  Zone d'activités

Planche ARNON 12
 Carte des enjeux
 Echelle 1/10000

NOZON SMP -E SINGAZON SMP-TRAC



Légende

Zone inondable A

- Zone A.1
- Zone A.2
- Zone A.3
- Zone A.4
- Zone A.4 - Lit mineur ou plan d'eau

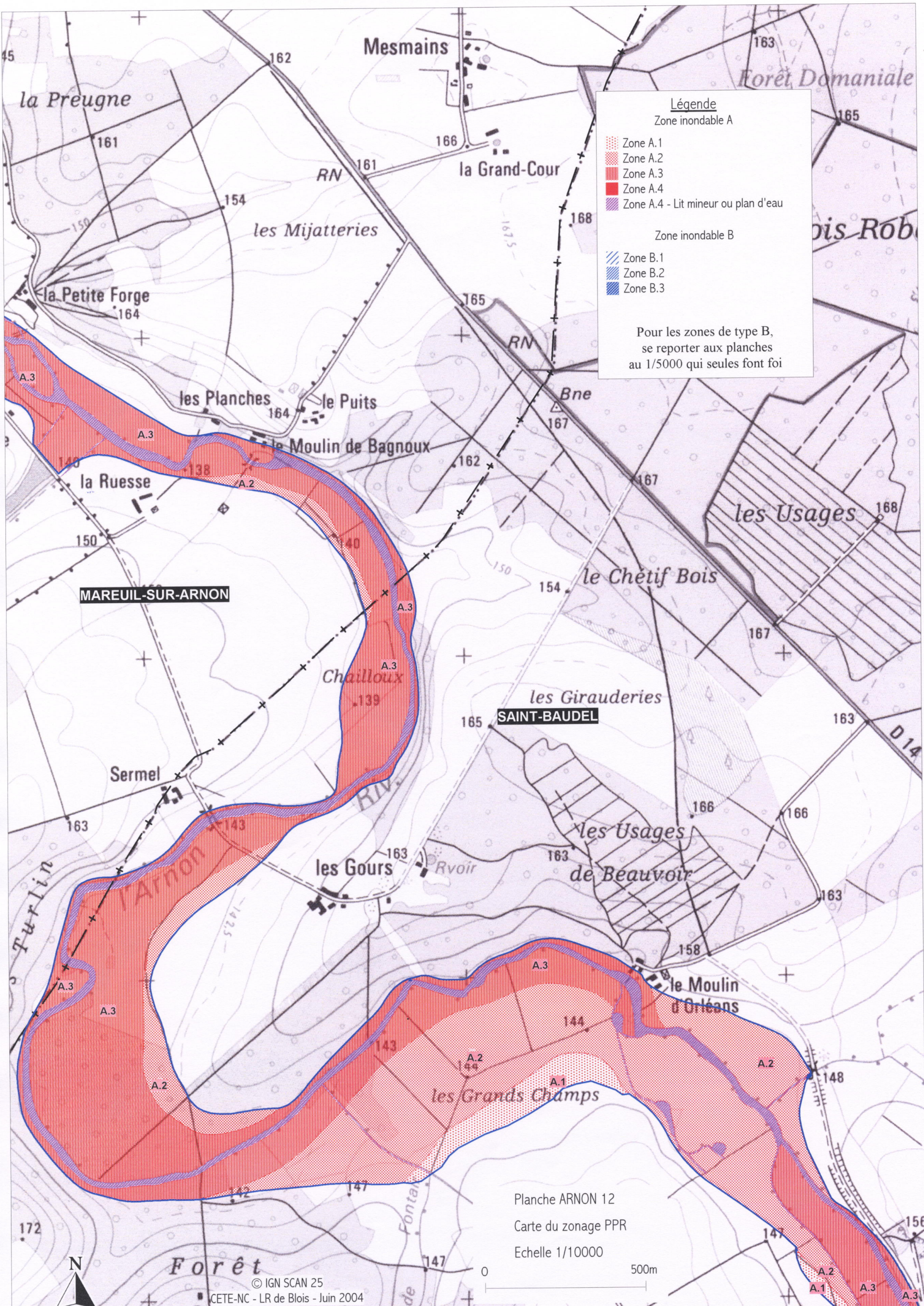
Zone inondable B

- Zone B.1
- Zone B.2
- Zone B.3

Pour les zones de type B, se reporter aux planches au 1/5000 qui seules font foi

Planche ARNON 11
 Carte du zonage PPR
 Echelle 1/10000





Légende

Zone inondable A

- Zone A.1
- Zone A.2
- Zone A.3
- Zone A.4
- Zone A.4 - Lit mineur ou plan d'eau

Zone inondable B

- Zone B.1
- Zone B.2
- Zone B.3

Pour les zones de type B, se reporter aux planches au 1/5000 qui seules font foi

Planche ARNON 12
 Carte du zonage PPR
 Echelle 1/10000

