



Direction  
Départementale  
de l'Équipement  
Cher



# **Plan de Prévention des Risques d'Inondation de la rivière l'Arnon dans le département du Cher et de l'Indre**

**Atlas cartographique**

**Extrait pour la commune de Saint-Ambroix**

SAINT-HILAIRE-DE-COURT

1

2

MEREAU

MASSAY

3

LURY-SUR-ARNON

CHERY

4

5

LAZENAY

6

POISIEUX

7

CHAROST

8

SAUGY

9

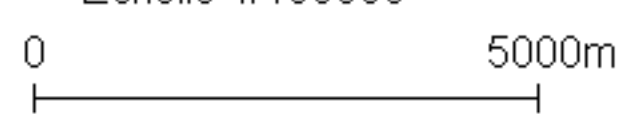
SAINT-AMBROIX

10

11

MAREUIL-SUR-ARNON


ARNON  
Plan d'assemblage 1  
Echelle 1/100000

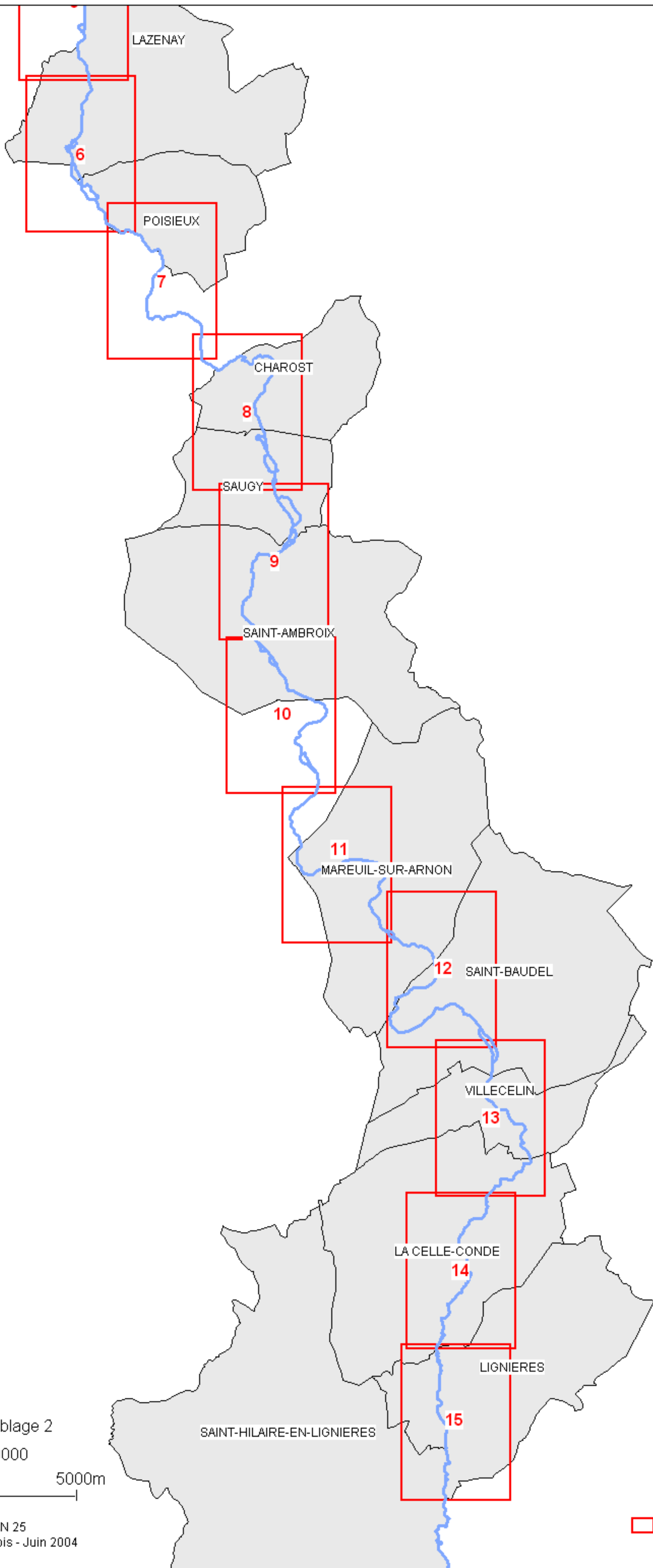


(c) IGN SCAN 25  
CETE-NC - LR de Blois - Juin 2004




Légende

 cadre des cartes au 1/10000




ARNON  
Plan d'assemblage 2  
Echelle 1/100000



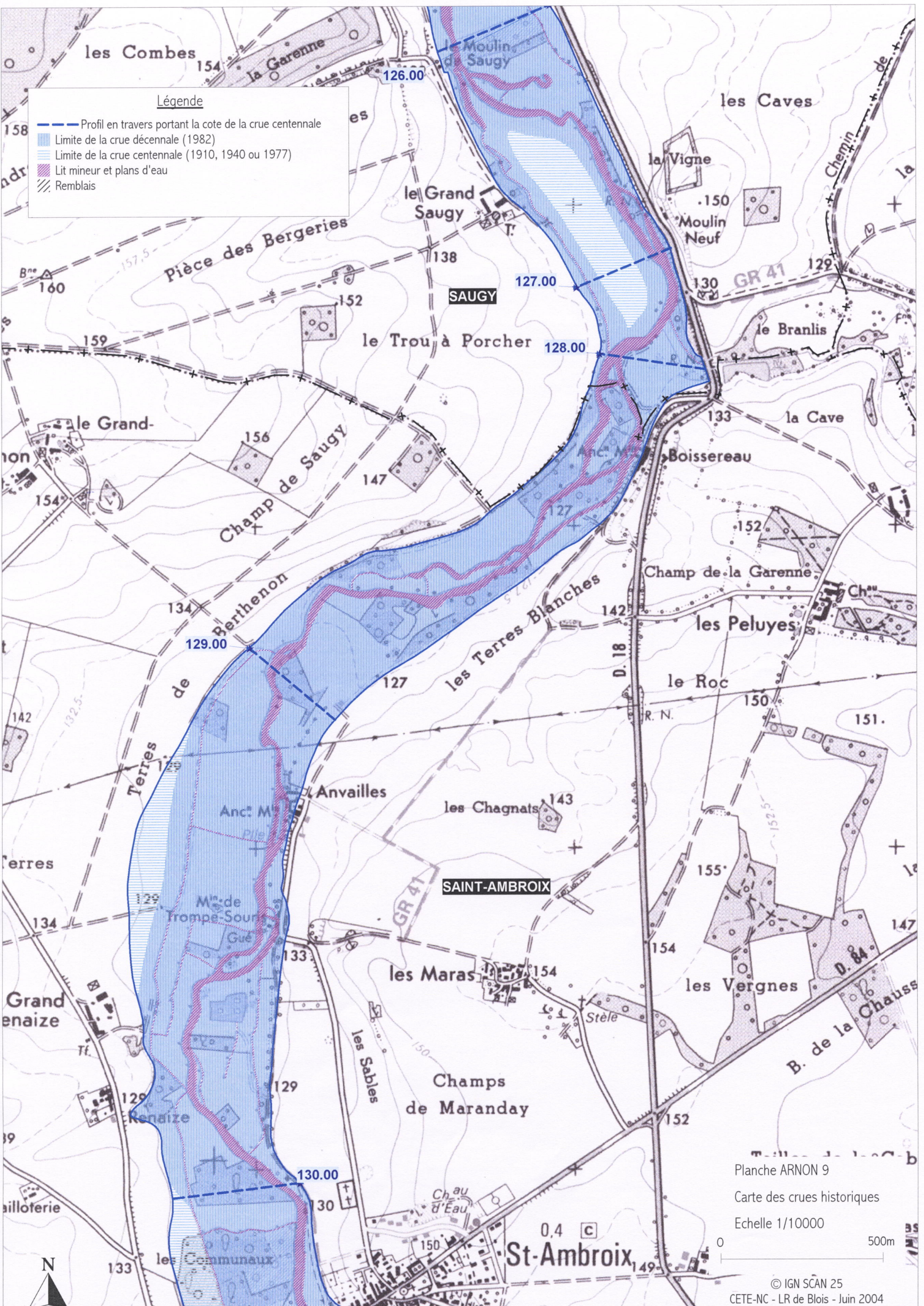
(c) IGN SCAN 25  
CETE-NC - LR de Blois - Juin 2004



Légende

 cadre des cartes au 1/10000

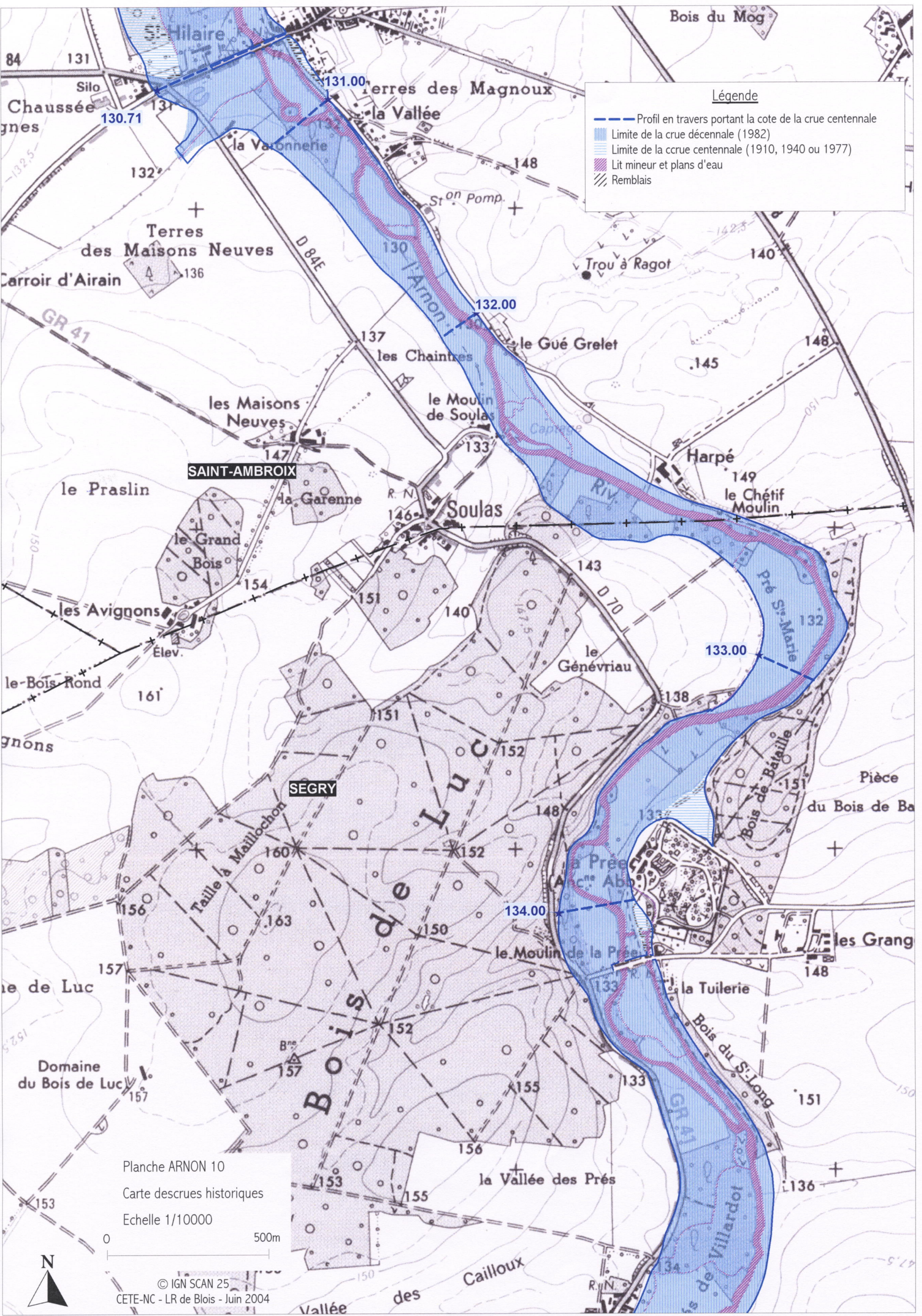
САНКТ-ПЕТЕРБУРГСКИЙ ГОСУДАРСТВЕННЫЙ УНИВЕРСИТЕТ



**Légende**

- Profil en travers portant la cote de la crue centennale
- ▒ Limite de la crue décennale (1982)
- ▒ Limite de la crue centennale (1910, 1940 ou 1977)
- ▒ Lit mineur et plans d'eau
- ▒ Remblais

Planche ARNON 9  
 Carte des crues historiques  
 Echelle 1/10000  
 0 500m  
 © IGN SCAN 25  
 CETE-NC - LR de Blois - Juin 2004



Légende

- Profil en travers portant la cote de la crue centennale
- Limite de la crue décennale (1982)
- Limite de la crue centennale (1910, 1940 ou 1977)
- Lit mineur et plans d'eau
- Remblais

Planche ARNON 10  
 Carte des crues historiques  
 Echelle 1/10000



**CARTERS DALE FOUNDATION**

**Légende**

- 1 - Aléa faible
- 2 - Aléa moyen
- 3 - Aléa fort
- 4 - Aléa très fort
- Lit mineur et plans d'eau
- Remblais

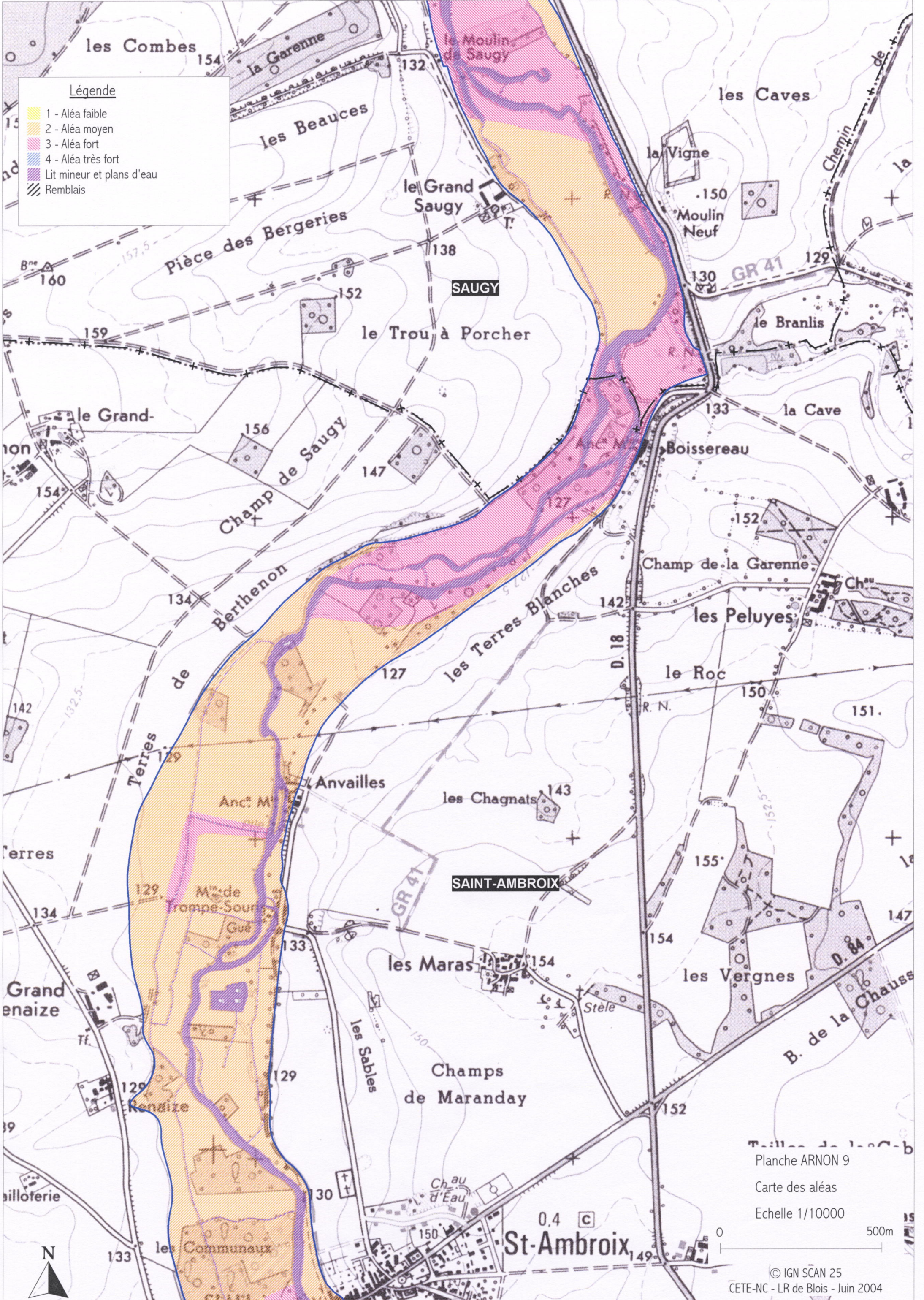

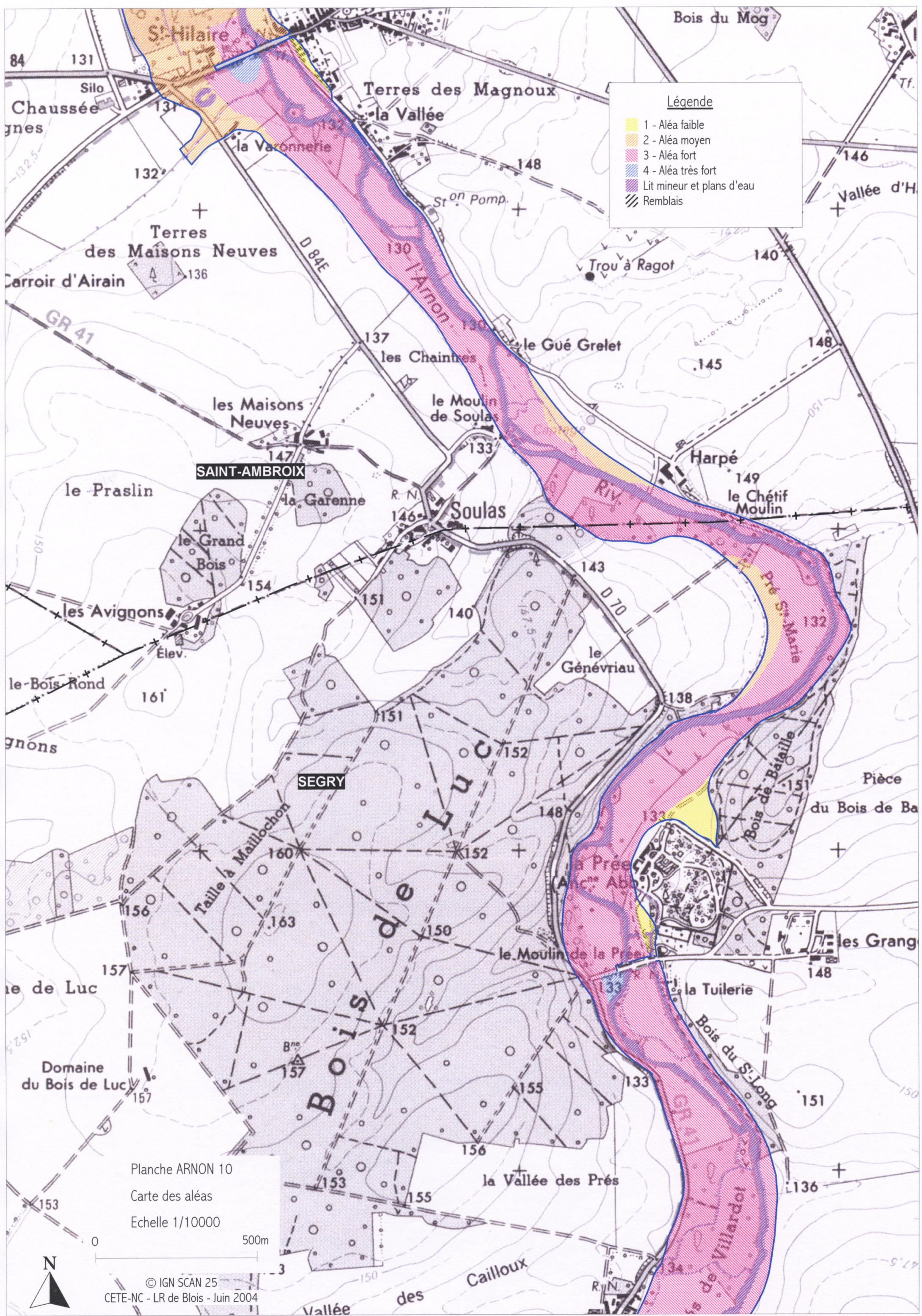


Planche ARNON 9  
 Carte des aléas  
 Echelle 1/10000







**Légende**

- 1 - Aléa faible
- 2 - Aléa moyen
- 3 - Aléa fort
- 4 - Aléa très fort
- Lit mineur et plans d'eau
- Remblais

Planche ARNON 10  
 Carte des aléas  
 Echelle 1/10000



**XCMUNES DES SEPTIES CARAC**

Légende

-  Etablissement d'enseignement
-  Transformateur EDF etc ...
-  Station d'épuration
-  Station d'A.E.P.
-  Limite du champ inondable
-  Route inondable
-  Lit mineur et plans d'eau
-  Bâti isolé
-  Zone construite
-  Zone de loisirs
-  Zone d'activités

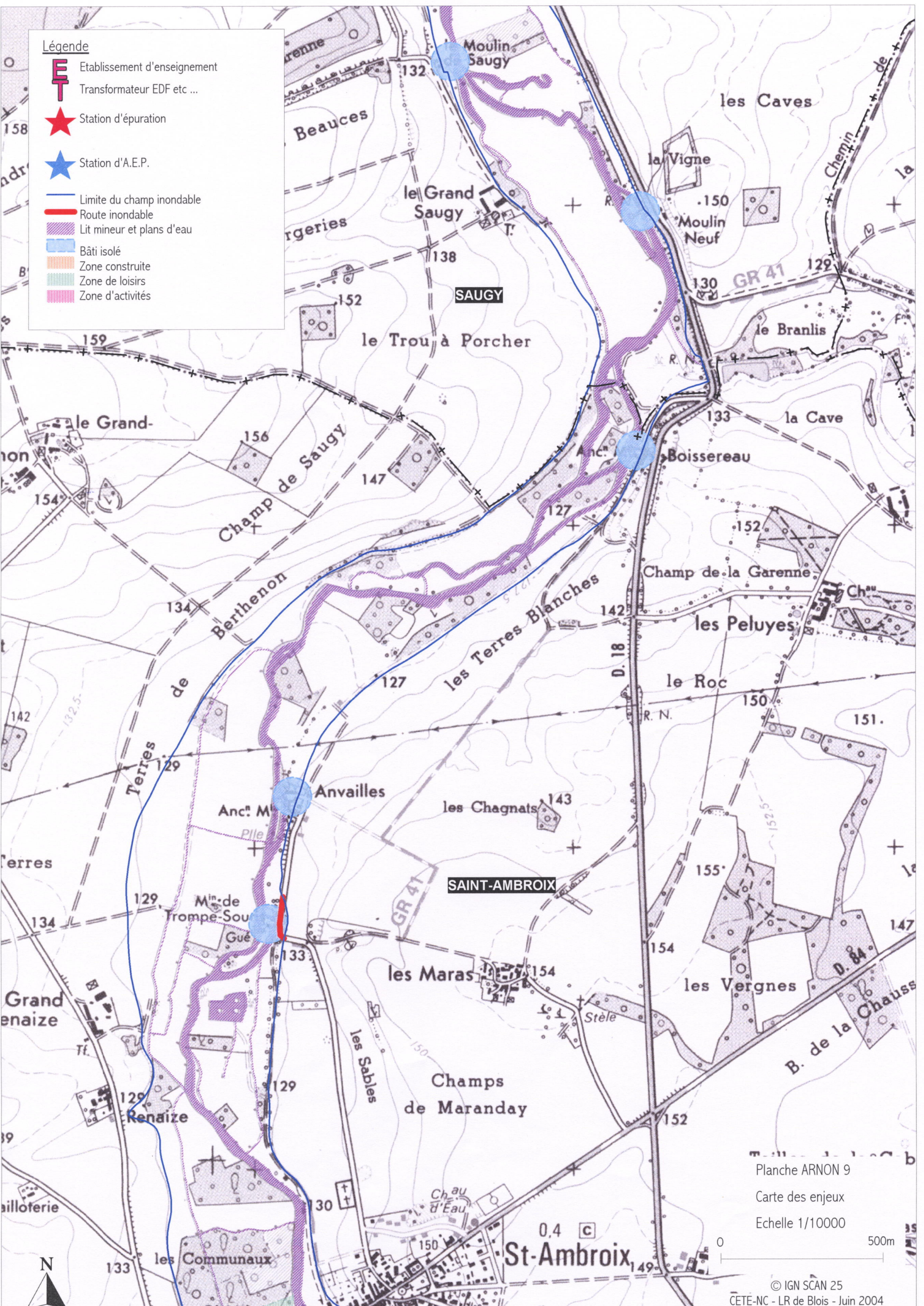
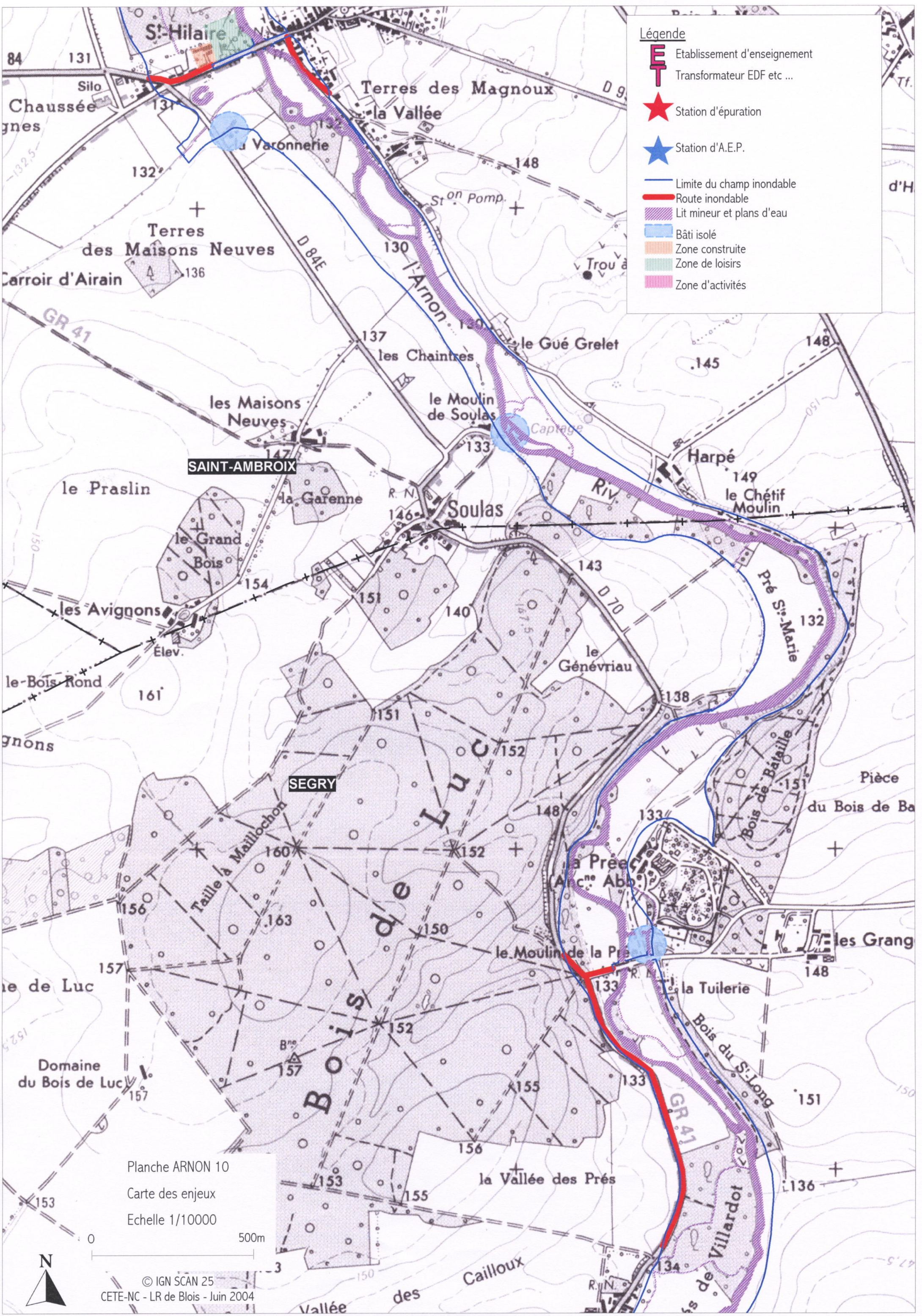


Planche ARNON 9

Carte des enjeux

Echelle 1/10000

0 500m



**Légende**
















-  Etablissement d'enseignement
-  Transformateur EDF etc ...
-  Station d'épuration
-  Station d'A.E.P.
-  Limite du champ inondable
-  Route inondable
-  Lit mineur et plans d'eau
-  Bâti isolé
-  Zone construite
-  Zone de loisirs
-  Zone d'activités

Planche ARNON 10  
 Carte des enjeux  
 Echelle 1/10000




NOZON SMP -E SINGAZON SMP-TRAC

**Légende**

**Zone inondable A**

-  Zone A.1
-  Zone A.2
-  Zone A.3
-  Zone A.4
-  Zone A.4 - Lit mineur ou plan d'eau

**Zone inondable B**

-  Zone B.1
-  Zone B.2
-  Zone B.3

Pour les zones de type B,  
se reporter aux planches  
au 1/5000 qui seules font foi

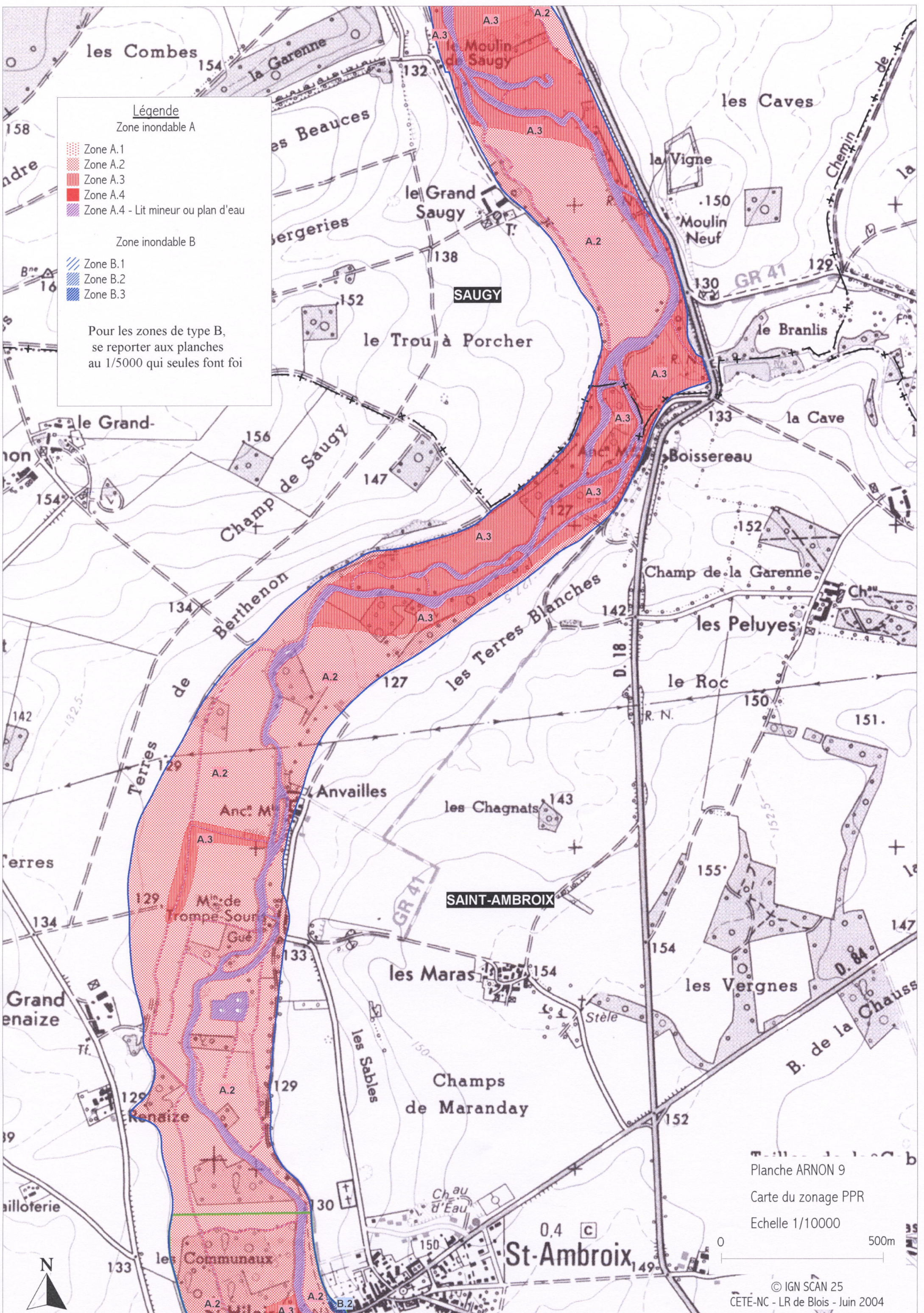
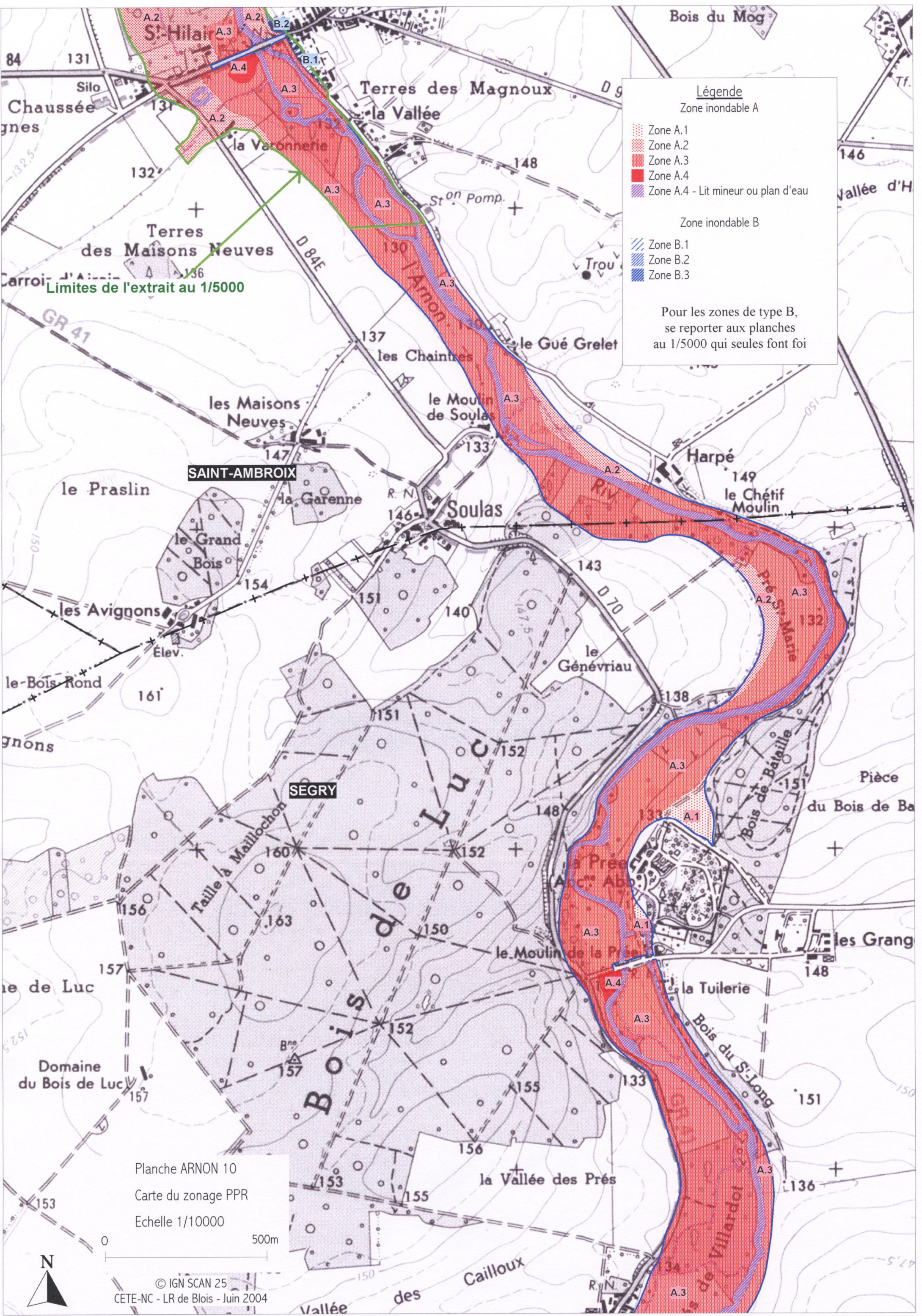


Planche ARNON 9

Carte du zonage PPR

Echelle 1/10000





**Légende**

Zone inondable A

- Zone A.1
- Zone A.2
- Zone A.3
- Zone A.4
- Zone A.4 - Lit mineur ou plan d'eau

Zone inondable B

- Zone B.1
- Zone B.2
- Zone B.3






Pour les zones de type B, se reporter aux planches au 1/5000 qui seules font foi

Planche ARNON 10  
 Carte du zonage PPR  
 Echelle 1/10000



**Légende**

Zone inondable A

-  Zone A.1
-  Zone A.2
-  Zone A.3
-  Zone A.4
-  Zone A.4 - Lit mineur ou plan d'eau

Zone inondable B




-  Zone B.1
-  Zone B.2
-  Zone B.3

Planche Saint Ambroix  
Carte du zonage PPR  
Echelle 1/5000

