

CARTOGRAPHIE DU PLAN DES SURFACES SUBMERSIBLES DE L'ALLIER (décret du 12/03/1965)

***SUR LES COMMUNES DE MORNAY-SUR-ALLIER, NEUVY-LE-BARROIS ET
APREMONT-SUR-ALLIER***

CHATEAU-SUR-ALLIER
(ALLIER)

Commune de

D E P

Commune de MORNAY - sur - AL

Les Chailloux

Chemin départemental n° 45

Chemin rural de la Brosse

Chemin rural dit rue des Chailloux

Le Bouy

Le Petit Bouy La Prise d'eau

Les Saules

La Brosse

Le Bourg

Bel air

Commune de LIVRY

Petit Bouy

Le Riau

La Bitauderie

Le Rivage

Domaine de Busserolles

Commune de

Commune de

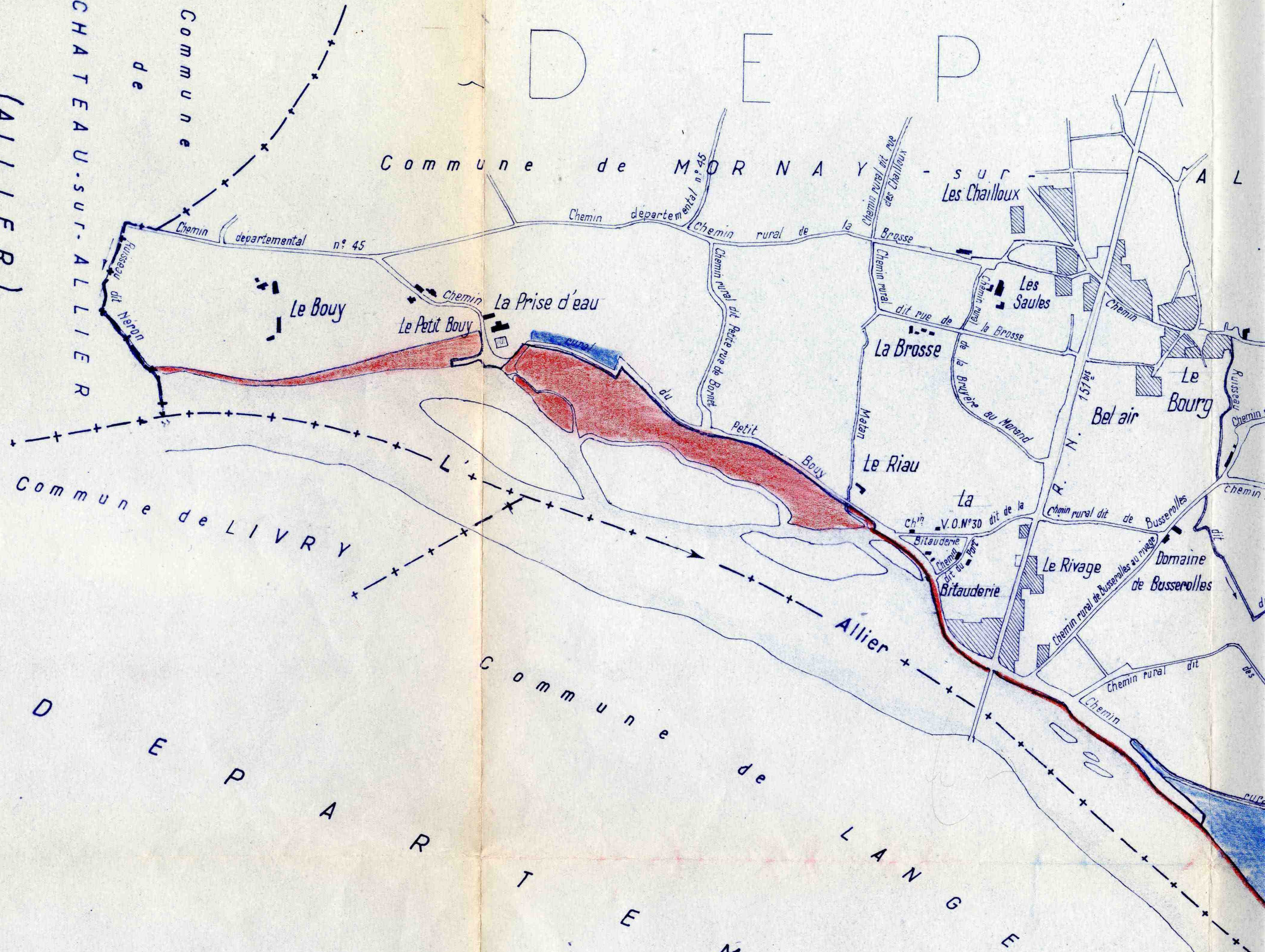
Allier

D E P

Commune de

LANG

T E M





MORNA Y - S U R - A L L I E R

La Prise d'eau

Les Chailloux

Les Saules

La Mantee

Le vieux Tréfou

La Brosse

Le Bourg

Le Petit Mousseau

Bel air

Le Riau

La Bitauderie

Le Rivage

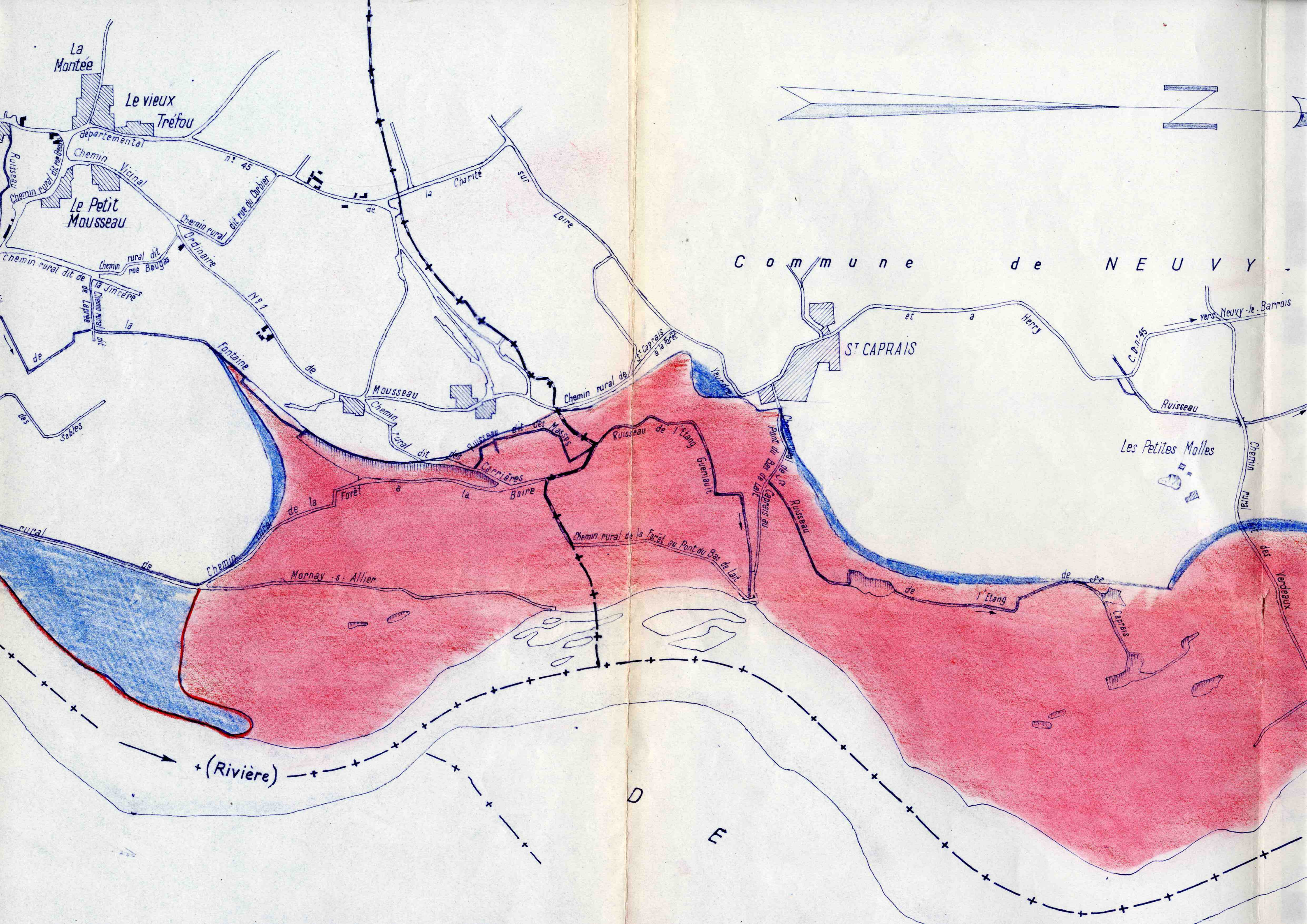
Domaine de Busserolles

Allier

Commune de LANGERON

Mornay - s - Allier

(Rivière)



La Montée

Le vieux Tréfou

Chemin Vicinal

Le Petit Mousseau

Chemin rural dit rue du Diable

Charité

sur la Loire

Commune de NEUVY


ST CAPRAIS

Les Petites Malles

Mornay-s-Allier

(Rivière)

DE



C o m m u n e d e N E U V Y - l e - B A R R O I S





le - BARROIS

Chemin
Départemental
Les Dabots

n. 45

L'Aubois

aux Protains
Les Catteries

Chemin rural dit de l'Aubois
dit de la Carrière

Chemin rural des Gibaults aux Vercheux
Chemin rural du Bourd aux Protains
Rue des Protains
Ruisseau

Chemin rural

l'étang

Bernot

R
V
A
L
L
I
E
R

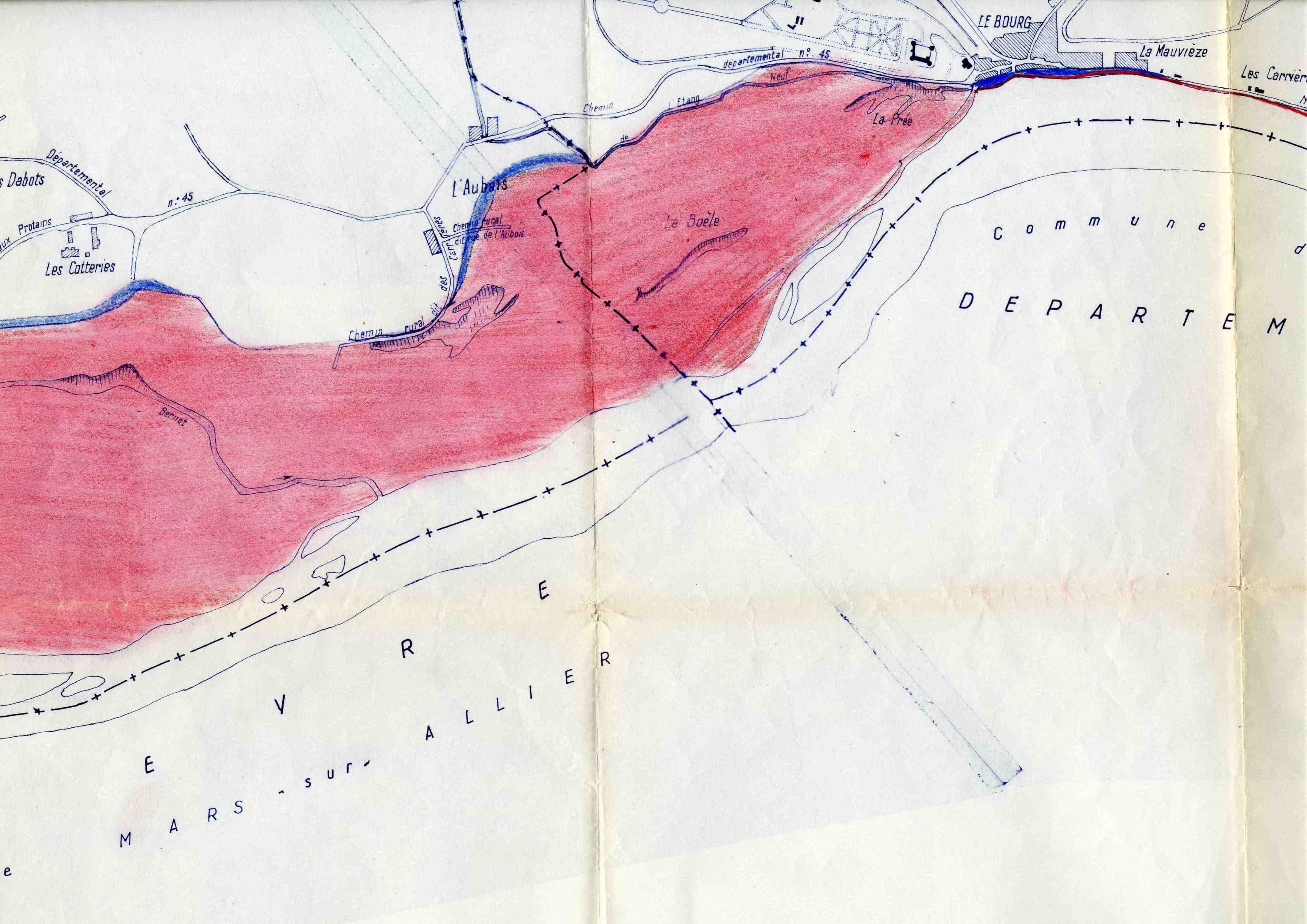
E
M
A
R
S
-
s
u
r

N

de

A

M
u
n
e



LE BOURG
La Mauvièze
Les Carrières
Commune de
DEPARTEMENT

Les Dabots
Départemental n° 45
Les Protains
Les Catteries

L'Aubois

La Boële

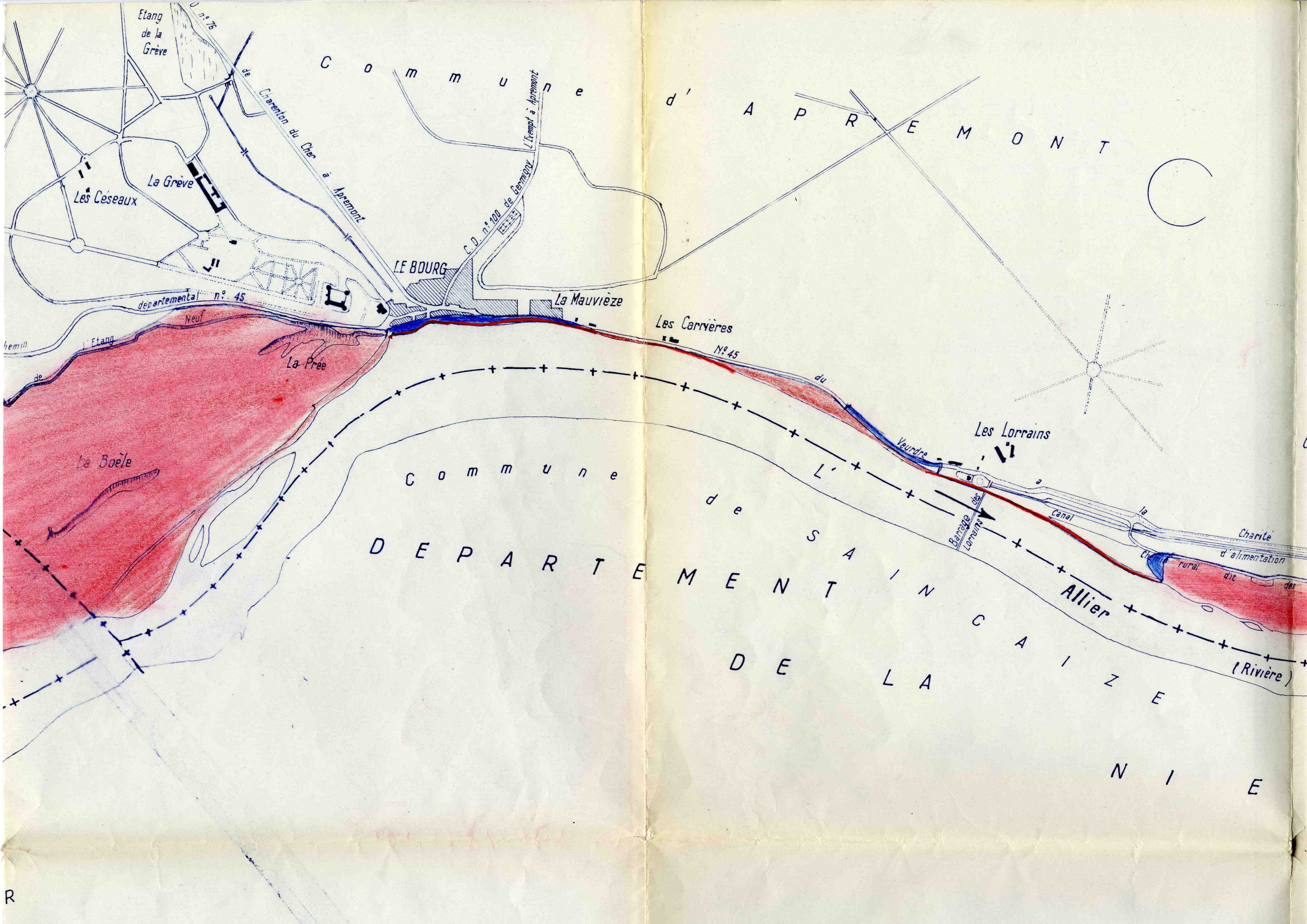
La Prée

Chemin rural dit des Carrières
Chemin rural dit de l'Aubois

Chemin de Neuf

Berrnat

MARS - sur - ALLIER



C o m m u n e d ' A P R E M O N T

LE BOURG

La Mauvière

Les Carrières

Les Lorrains

C o m m u n e

d e L ' A L L I E R

D E P A R T E M E N T S A I N C A I Z E

N I E

Etang de la Grève

La Grève

Les Céseaux

departemental n° 45

Neuf

La Pree

La Boële

C.D. n° 200 de Germigny

Veudre

Barage des Lorrains

Canal

Charite

d'alimentation

dit

(Rivière)

R

d' A P R E M O N T C

H E R R

Commune de

Les Carrières
N° 45

Les Lorrains

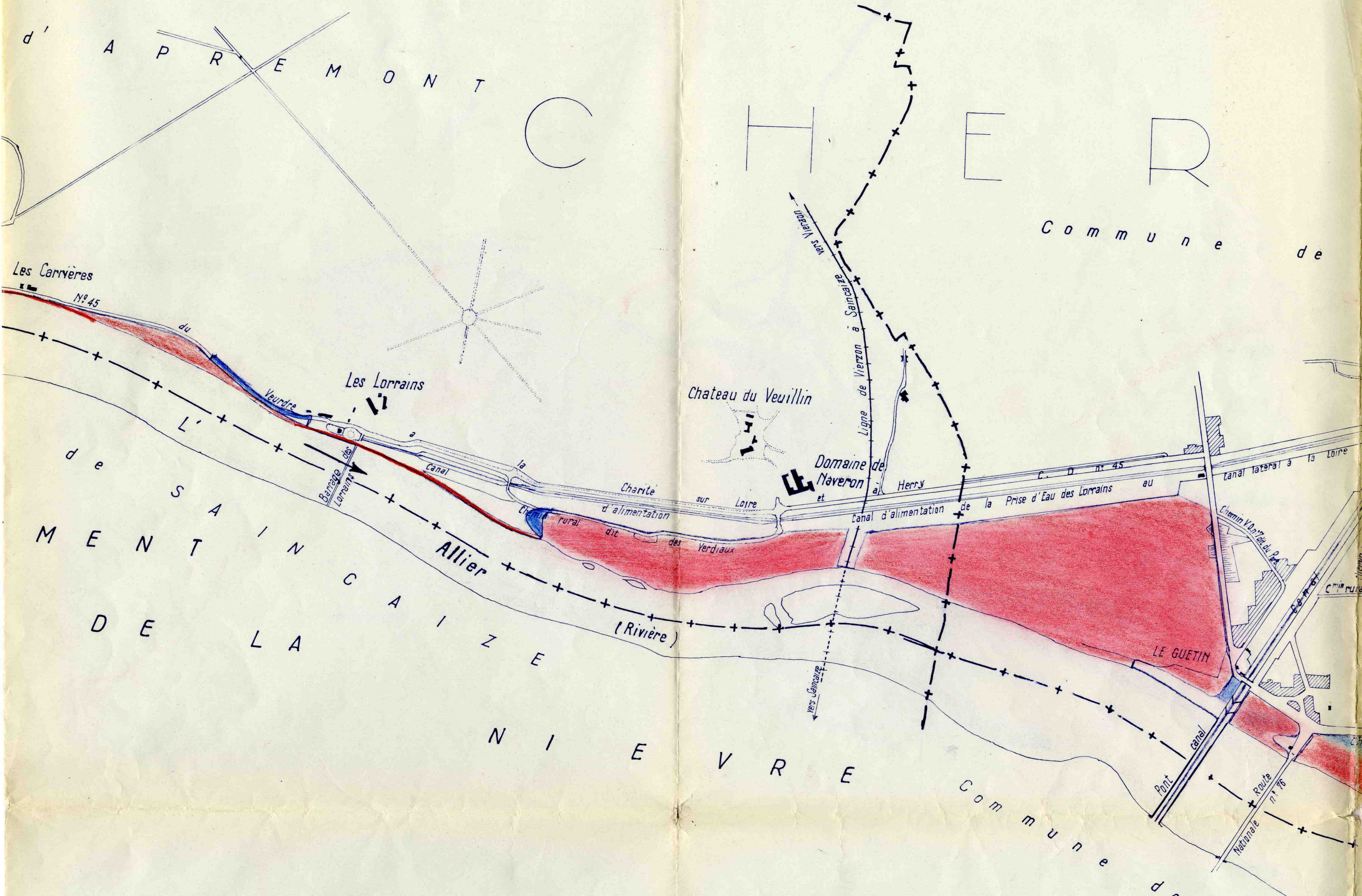
Chateau du Veillin

Domaine de
Maveron
et
Herry

d e S A I N C A I Z E
M E N T
D E L A
A l l i e r
(Rivière)

N I E V R E

Commune de



H E R R

Commune de CUFFY

Chemin départemental n° 45

Chateau du Veullin

Domaine de Naveron et Herry

Canal d'alimentation de la Prise d'Eau des Lorrains au

Canal latéral à la Loire

Verdiaux

LE GUETIN

Chemin rural n° 48 dit impasse des Petits Prés

Chemin rural n° 51 dit impasse des chiens

Chemin rural n° 46 du canal à la route

Impasse du Trottoir des Linans au Guetin

Les Linans

LE BEC

D'ALLIER

V R E

Commune de

Pont canal Route Nationale n° 76

Digue au bec d'Allier vicinal ordinaire

Chemin rural n° 54 dit rue au Dav

La Loire (fleuve)

Commune de MA

