

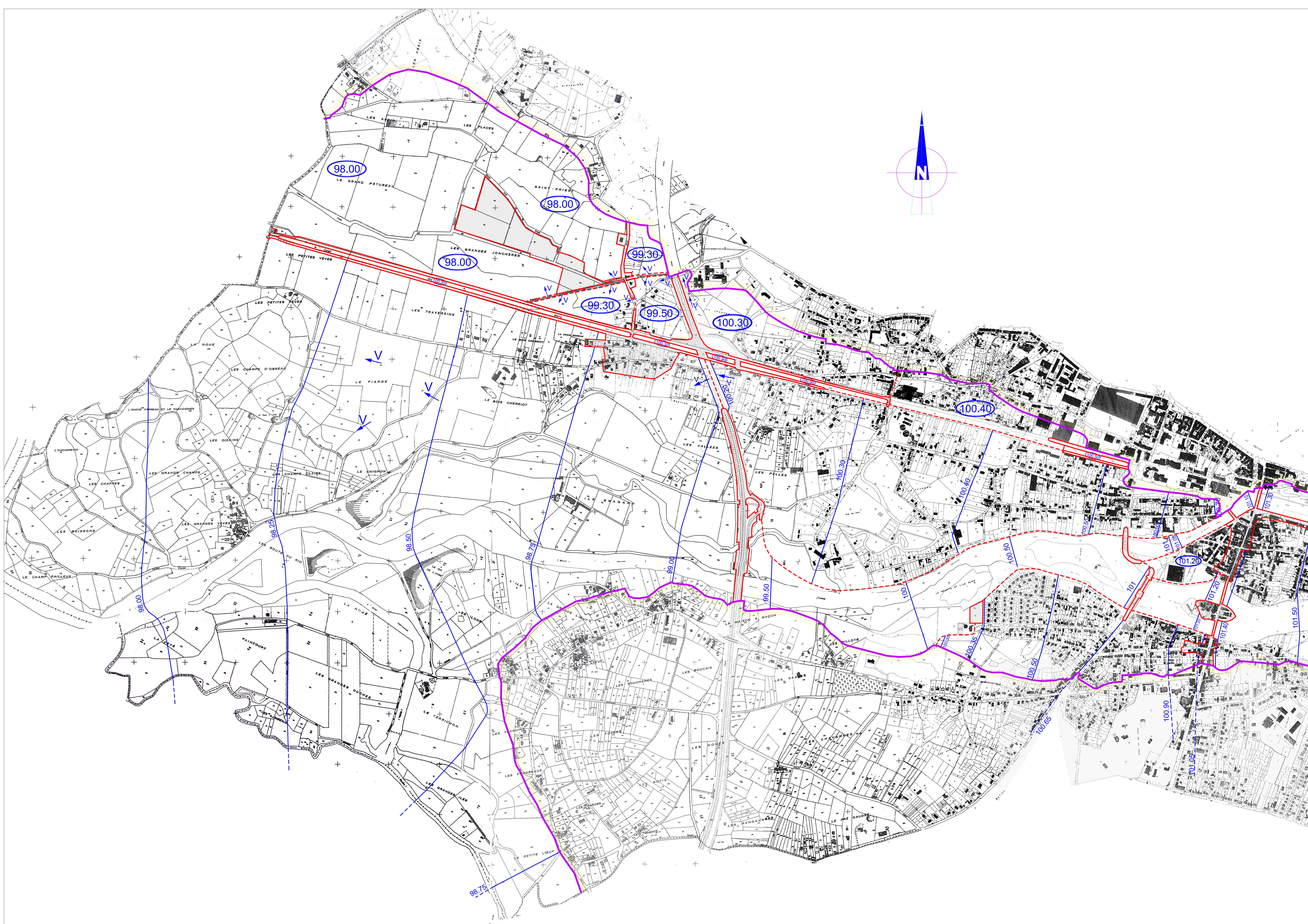
PLAN DE PREVENTION DES RISQUES D'INONDATION

Arnon, Cher et Yèvre
 à VIERZON






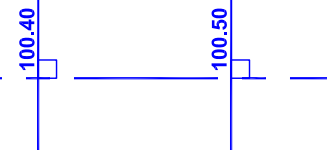


4-Carte des phénomènes naturels

Planche Ouest

Janvier 2007



LEGENDE

-  Contour de la zone inondable
-  Limite de sous-zone (non submersible)
-  Limite de sous-zone (submersible)
-  Zone hors d'eau
-  Ecoulement préférentiel
-  Axe d'interpolation entre profils
-  Profils en travers avec le niveau de la crue
-  Niveau identique dans toute la sous-zone (casier)

0m 500m Echelle : 1/5.000 ème

Indice	Date	Modifications	Débit par : AUBAULT	V ₀ et débit par : ALIMANDAT	Approuvé par : ALIMANDAT
A	06/09/2002	Sortie document			
B	06/09/2002	Modifications suite à la réunion du 20/09/02			
C	06/09/2002	Modifications suite à la réunion du 19/09/03			
D	06/09/2002	Modifications suite à la réunion du 09/07/03			
E	12/04/2003	Modifications suite à la réunion du 05/06/03			
F	27/11/2005	Modifications suite à la réunion du 18/11/2005			
G	04/01/2007	Modifications suite à l'enquête publique du 26/09/2006			