

**PLAN DE PREVENTION
 DES RISQUES
 D'INONDATION**






**Arnon, Cher et Yèvre
 à VIERZON**


5-Carte des aléas

Planche Est

Janvier 2007

LEGENDE

-  Contour de la zone inondable
-  Zone hors d'eau
-  Aléa moyen : Profondeur de submersion ≤ 1 m
-  Aléa fort : Profondeur de submersion > 1 m ou moins de 50 m en arrière de digue ou profondeur de submersion ≤ 1 m et vitesse forte
-  Lit mineur et plans d'eau

0m  500m Echelle : 1/5.000 ème

Date	Objet	Établi par :	Vu et validé par :	Approuvé par :
		A. JUBAULT	ALMANDAT	ALMANDAT
Date document				
A	04/07/02	Établissement du document		
B	04/07/02	Modifications suite à la réunion du 25/09/02		
C	07/07/02	Modifications suite au courrier du 15/03/02		
D	04/07/02	Modifications suite à la réunion du 03/12/02		
E	04/07/02	Modifications suite à la réunion du 18/04/03		
F	04/07/02	Modifications suite à la réunion du 09/07/03		
G	04/07/02	Modifications suite à la réunion du 05/08/03		
H	07/07/02	Modifications suite au courrier DDE du 27/02/05		
I	07/07/02	Modifications suite à la réunion du 18/11/05		
J	04/07/02	Modifications suite à l'enquête publique du 24/09/2006		