



**PRÉFET
DU CHER**

*Liberté
Égalité
Fraternité*

**Direction départementale
des Territoires**

Portraits du Cher

Equipements et services au public

Méthodologie et éléments de définition (INSEE)

Équipement (2020)

« Un équipement est un lieu d'achat de produits ou de consommation de services. Les équipements répertoriés dans la base permanente gérée par l'Insee relèvent de six domaines (services aux particuliers, commerce, enseignement, santé-social, transport, sport, loisirs et culture) et sont regroupés en trois gammes, selon leur fréquence sur leur territoire et la proximité du service rendu, dans une base de données appelée base permanente des équipements (BPE). Elle regroupe :

- **La gamme de proximité** qui comporte 28 équipements : poste, banque-caisse d'épargne, épicerie-supérette, boulangerie, boucherie, enseignement du premier degré, médecin omnipraticien, pharmacie, taxi, etc.
- **La gamme intermédiaire** qui correspond à 37 équipements : police-gendarmerie, supermarché, librairie, collège, laboratoire d'analyses médicales, ambulance, bassin de natation, etc.
- **La gamme supérieure** qui recense 47 équipements : pôle emploi, hypermarché, lycée, urgences, maternité, médecin spécialiste, cinéma, etc. »

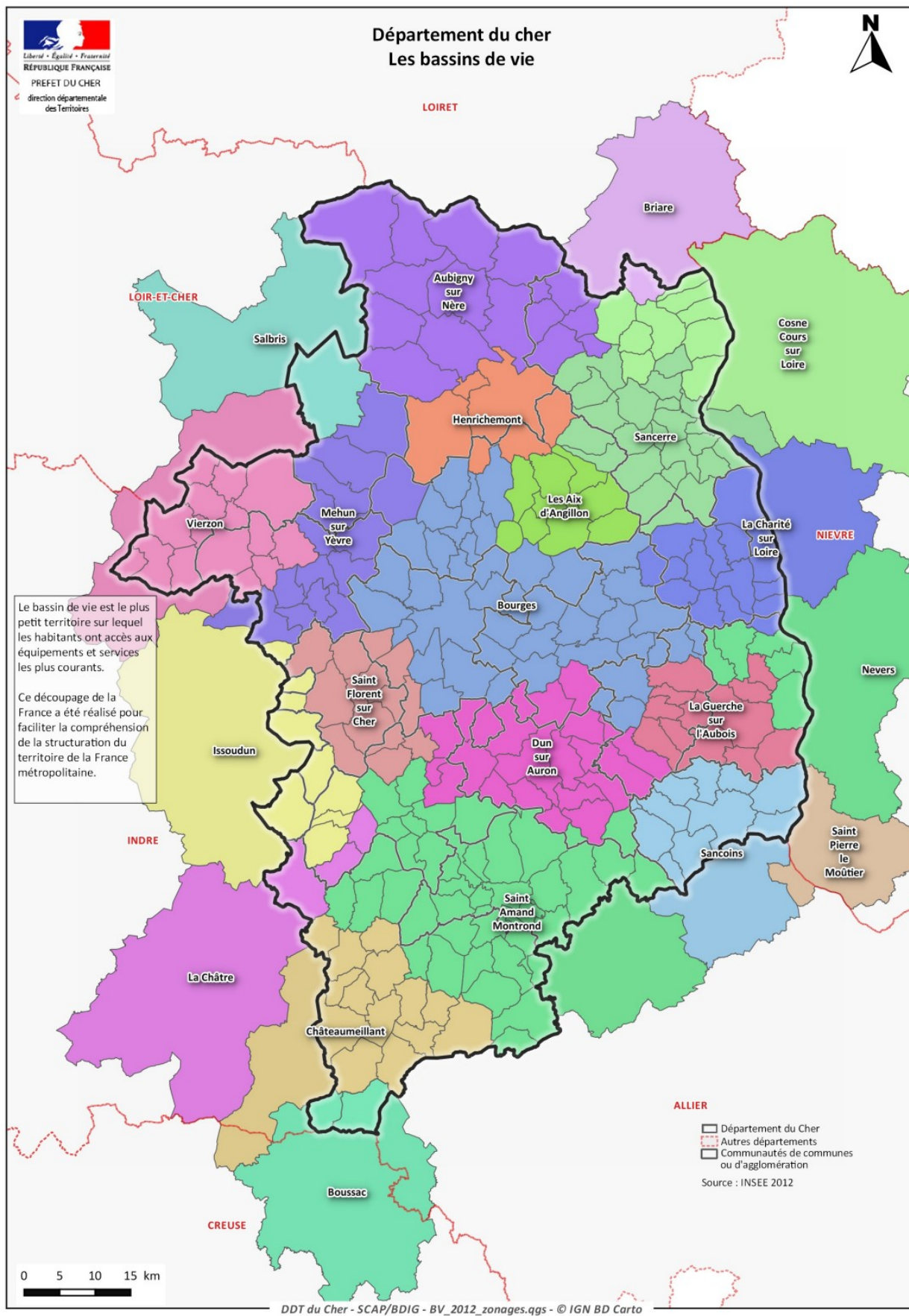
Les bassins de vie (2012)

" Le bassin de vie constitue le plus petit territoire sur lequel les habitants ont accès aux équipements et services les plus courants. On délimite ses contours en plusieurs étapes. On définit tout d'abord un pôle de services comme une commune ou une unité urbaine disposant d'au moins 16 des 31 équipements intermédiaires.

Les zones d'influence de chaque pôle de services sont ensuite délimitées en regroupant les communes les plus proches, la proximité se mesurant en temps de trajet, par la route à heure creuse. Ainsi, pour chaque commune et pour chaque équipement non présent sur la commune, on détermine la commune la plus proche proposant cet équipement. Les équipements intermédiaires mais aussi les équipements de proximité sont pris en compte. "¹

1 <https://www.insee.fr/fr/information/2115016>

Les bassins de vie du Cher²



2 Voir en annexe, la composition communale des bassins de vie

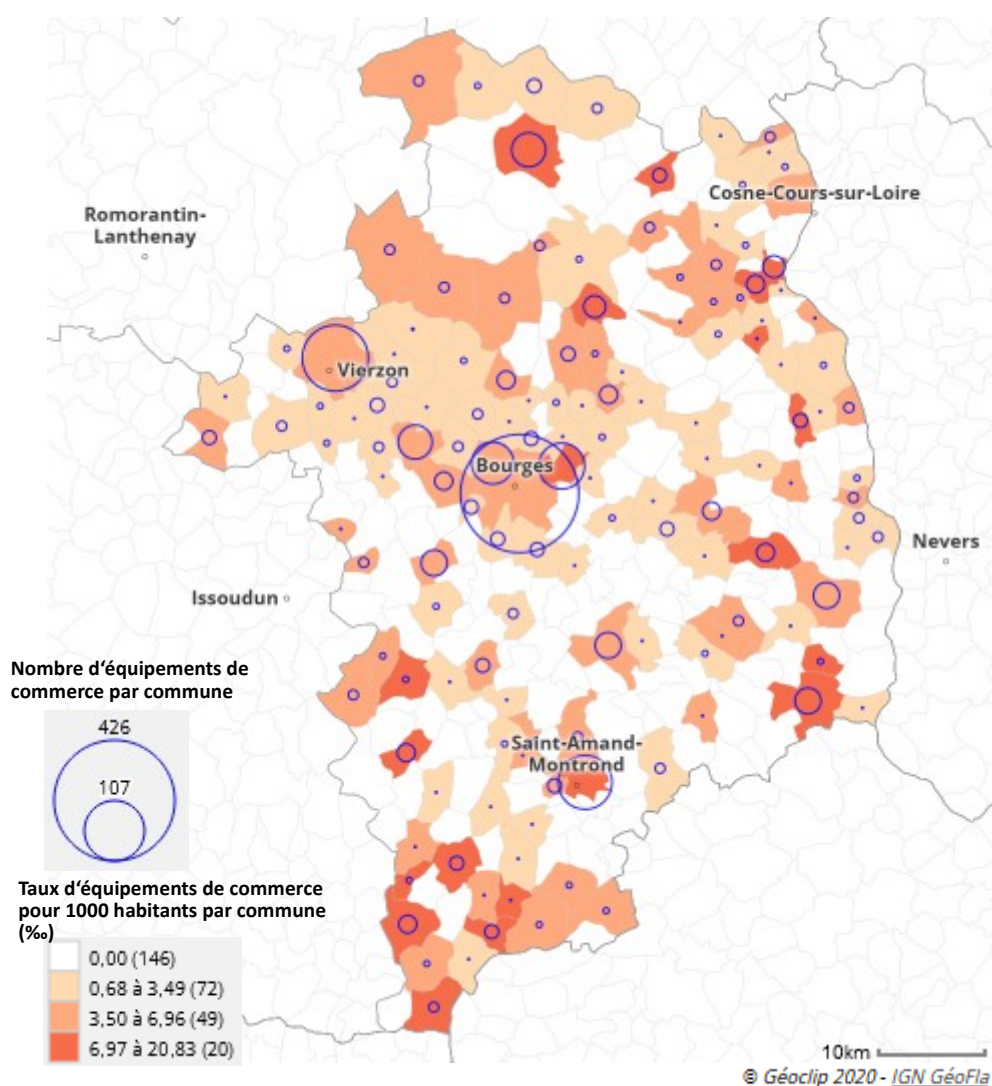
1. La répartition des différents types d'équipements sur le territoire départemental

(source : INSEE RP2019, BPE 2020)

Le commerce

Taux d'équipement pour 1 000 habitants	Cher	Centre Val-de-Loire	France
Commerces	4,63	4,46	5,63
Grandes surfaces ³	0,33	0,29	0,28
Commerces alimentaires ⁴	1,6	1,43	1,75
Commerces spécialisés non alimentaires ⁵	2,69	2,73	3,61

Équipements de commerce en 2020 dans le département du Cher par commune



3 Hypermarché – Supermarché – Grande surface de bricolage

4 Supérette – Épicerie -Boulangerie -Boucherie charcuterie – Produits surgelés – Poissonnerie.

5 Librairie papeterie journeaux – Magasin de vêtement – Magasin d'équipements du foyer – Magasin de chaussures – Magasin d'électroménager et de matériel audio-vidéo – Magasin de meubles – Magasin d'articles de sports et de loisirs – Magasin de revêtements murs et sols – Droguerie quincaillerie bricolage – Parfumerie – Horlogerie Bijouterie – Fleuriste- Magasin d'optique – Magasin de matériel médical et orthopédique – Station-service.

En 2020, 51% des communes du Cher sont dépourvues d'équipements de commerce. 30% des commerces sont concentrés sur la commune de Bourges (45% sur la communauté d'agglomération Bourges Plus).

Plus de 82% des communes sont dotées d'équipements de commerce alimentaire dont 72% des communes dotées de commerce hors grandes surfaces. En revanche, les commerces non alimentaires comme les librairies, les magasins de vêtements, les fleuristes, etc. sont concentrés dans les pôles des bassins de vie, environ 29% des communes dotées d'équipements de commerce en possèdent.

A titre d'exemple, sur les 443 commerces spécialisés non alimentaires du bassin de vie de Bourges, 68% sont situés sur la commune de Bourges.

Ce phénomène s'observe également pour les plus petits bassins de vie tel que celui d'Henrichemont. 9 des 11 commerces spécialisés non alimentaire du bassin d'Henrichemont se situent dans la commune pôle d'Henrichemont.

Santé

Taux d'équipement pour 1 000 habitants	Cher	Centre Val-de-Loire	France
Services de santé	0,76	0,68	0,73
Établissements de santé ⁶	0,19	0,18	0,23
Établissements et services à caractère sanitaire ⁷	0,57	0,5	0,51
Fonctions médicales et paramédicales			
Médecins et spécialistes ⁸	3,92	4,5	6,17

221 communes (soit 77%) ne disposent d'aucun équipement de santé dans le département du Cher.

Parmi les 65 communes qui possèdent des équipements de santé, toutes ont au moins un établissement et/ou service à caractère sanitaire mais seules 15 d'entre elles disposent d'un ou plusieurs établissements de santé.

Les établissements de santé sont implantés dans les trois plus grandes communes (Bourges, Vierzon et Saint-Amand-Montrond) ou dans leur périphérie. Il existe 5 centres hospitaliers, dont 3 avec des services d'urgence.

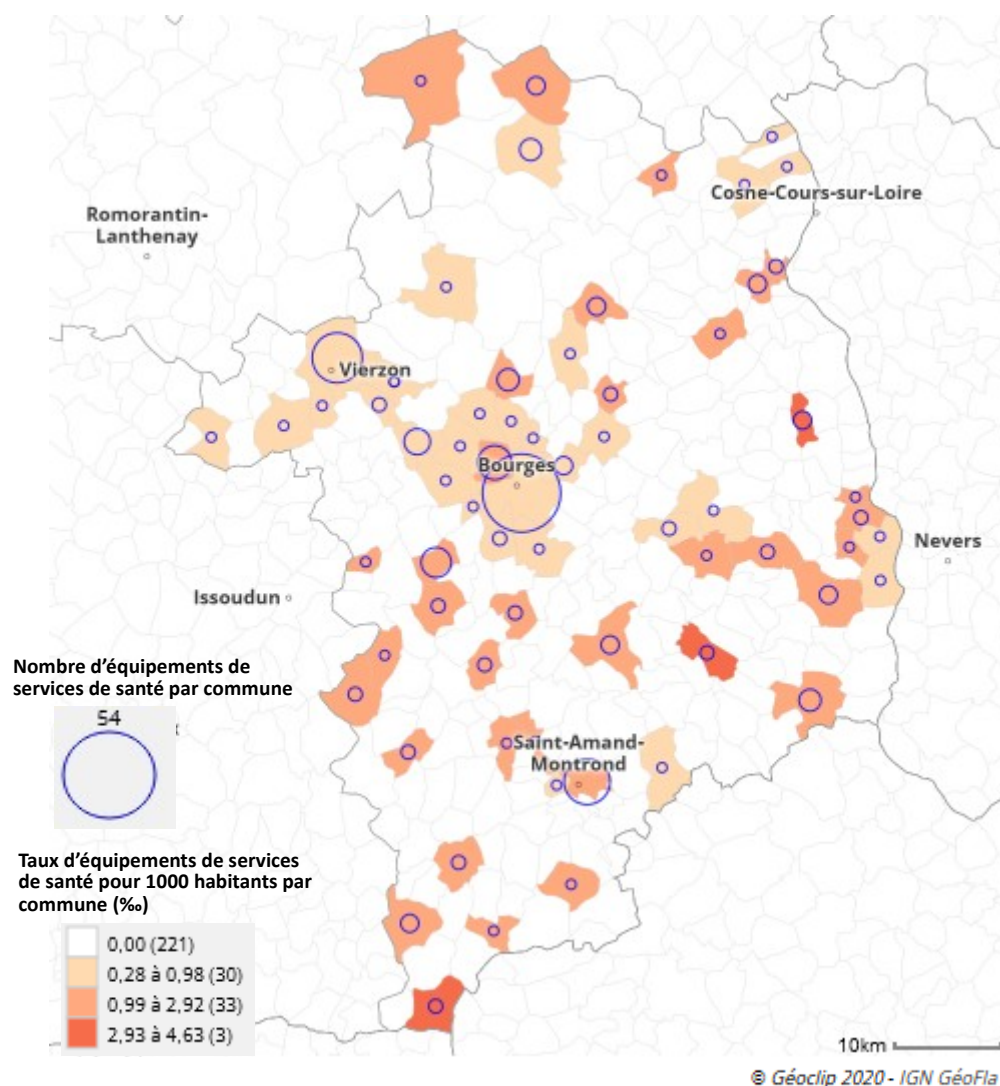
6 Établissements de santé court, moyen et long séjour – Établissements psychiatriques – Centre de lutte contre le cancer – Urgences – Maternités -Centres de santé – Structures psychiatriques en ambulatoire – Centres de médecine préventive – Dialyse – Hospitalisation à domicile – Maison de santé pluridisciplinaire.

7 Pharmacie – Laboratoire d'analyses médicales – Ambulance – Transfusion sanguine – Établissement thermal.

8 Médecins omnipraticiens – Spécialistes en cardiologie, dermatologie-vénérologie, gynécologie, gastro-entérologie, psychiatrie, ophtalmologie, oto-rhino-laryngologie, pédiatrie, pneumologie, stomatologie, radio-diagnostic et imagerie médicale – Chirurgien-dentiste – Sage-femme – Infirmier – Masseur-kinésithérapeute – Orthoptiste – Orthophoniste – Pédicure-podologue – Ergothérapeute – Audio-prothésiste – Psychomotricien – Psychologue – Diététicien.

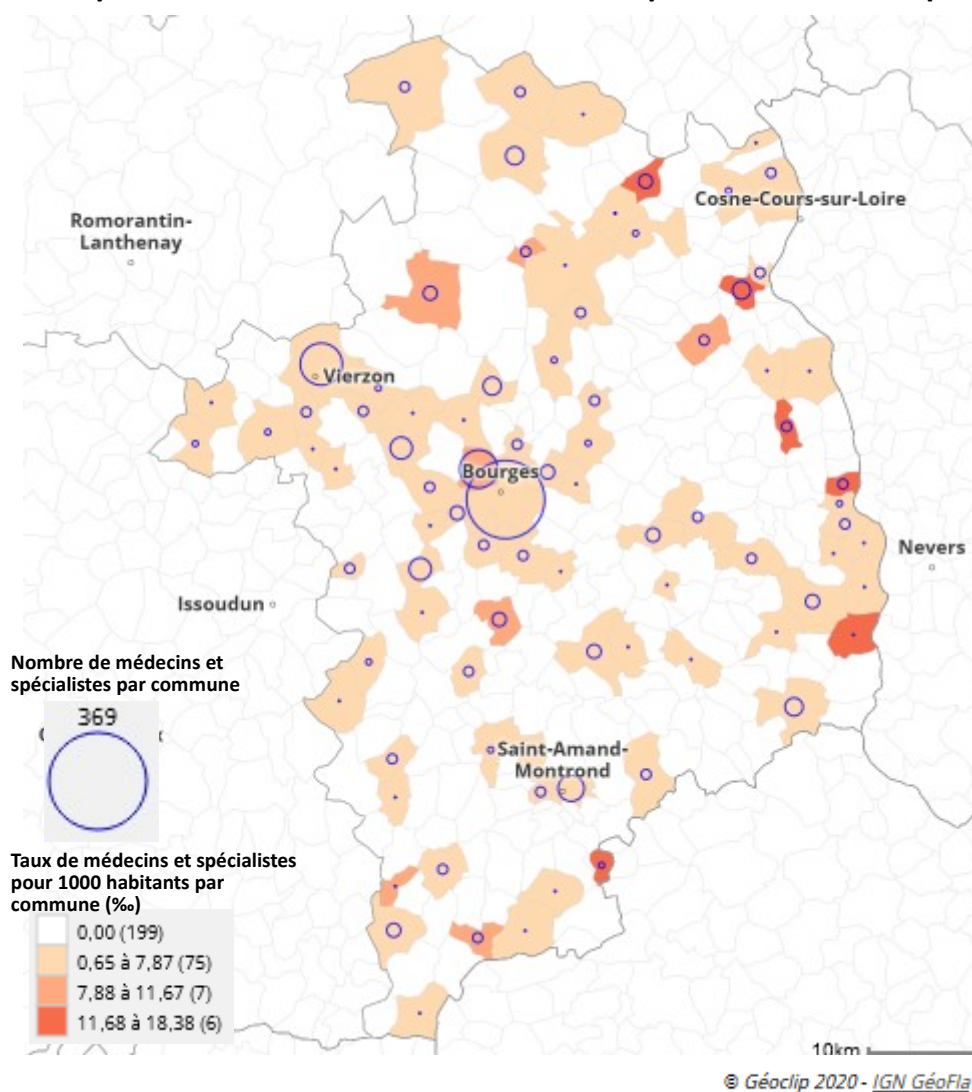
Fin 2020, on compte 11 maisons de santé pluriprofessionnelles⁹ (Bourges, Vierzon, Saint-Amand-Montrond, Aubigny-sur-Nère, Saint-Martin-d'Auxigny, Mehun-sur-Yèvre, Saint-Doulchard, Aix-d'Angillon, Henrichemont, Argent-sur-Sauldre et Dun-sur-Auron).

Équipements de services de santé en 2020 dans le département du Cher par commune



9 "Les maisons de santé pluriprofessionnelles regroupent plusieurs professionnels de santé dans des locaux communs. Elles doivent être constituées d'au moins deux médecins généralistes et d'un paramédical" (Source: <https://www.maisons-et-poles-de-sante.com/maison-de-sante/centre-val-de-loire/cher/>)

Médecins et spécialistes de santé en 2020 dans le département du Cher par commune



On dénombre 1 186 médecins et spécialistes de santé dans le département du Cher en 2020, soit 10% de l'offre totale en région Centre-Val de Loire.

Les données montrent une inégale répartition des professionnels de santé dans le département. On constate une concentration des médecins et spécialistes de santé sur les agglomérations. 53% des médecins et spécialistes de santé exercent sur les communes de Bourges, de Vierzon, de Saint-Doulchard et de Saint-Amand-Montrond.

Bilan 2017-2020 sur la désertification médicale dans la Région et dans le Cher¹⁰

En 2020, il y a 68 médecins généralistes pour 100 000 habitants dans le département du Cher, taux inférieur à la moyenne régionale et nationale qui équivalent respectivement à 75 et 90 médecins généralistes pour 100 000 habitants.

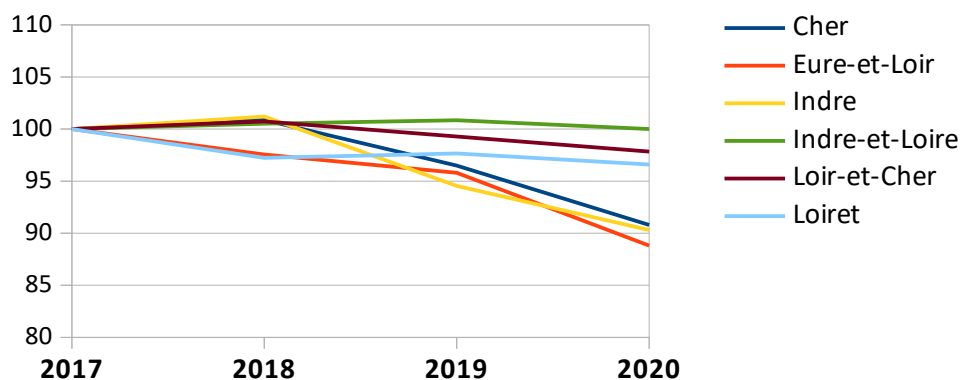
¹⁰ Sources : BPE2020 et *Le Berry Républicain*, [lien vers l'article](#)

Entre 2010 et 2017, le département a perdu 15,3% de ses médecins spécialistes et 23% de ses médecins généralistes, c'est le sixième département français le plus touché sur ce plan, le premier étant la Nièvre (-27%).

Depuis 2017 le Cher a perdu 9% de médecins généralistes.

Evolution des médecins généralistes entre 2017 et 2020 en Centre-Val de Loire (base 100)

Source: Insee BPE



Zoom sur "Les chiffres de la désertification médicale dans la Région et dans le Cher"

(Source: Le Berry Républicain, [lien vers l'article](#))

Au niveau régional, plus de la moitié des médecins généralistes ont plus de 55 ans dans la région et entre 300 et 340 médecins spécialistes partent à la retraite chaque année.

Action sociale

Taux d'équipement pour 1 000 habitants	Cher	Centre Val-de-Loire	France
Action sociale	0,98	0,95	0,9
Action sociale pour personnes âgées ¹¹	0,36	0,3	0,3
Action sociale pour enfants en bas âge ¹²	0,15	0,16	0,19
Action sociale pour handicapés ¹³	0,38	0,38	0,3
Autres services d'action sociale ¹⁴	0,09	0,11	0,13

Les équipements d'action sociale sont inégalement répartis dans le département du Cher. Seules 24% des communes possèdent au moins un équipement d'action sociale. La majorité des équipements sont situés dans les agglomérations.

Les 3 pôles urbains (Bourges, Vierzon et Saint-Amand-Montrond) concentrent près de 47% des équipements d'action sociale.

11 Hébergement, soins à domicile, service d'aide, foyer-restaurant, et services de repas à domicile pour les personnes âgées.

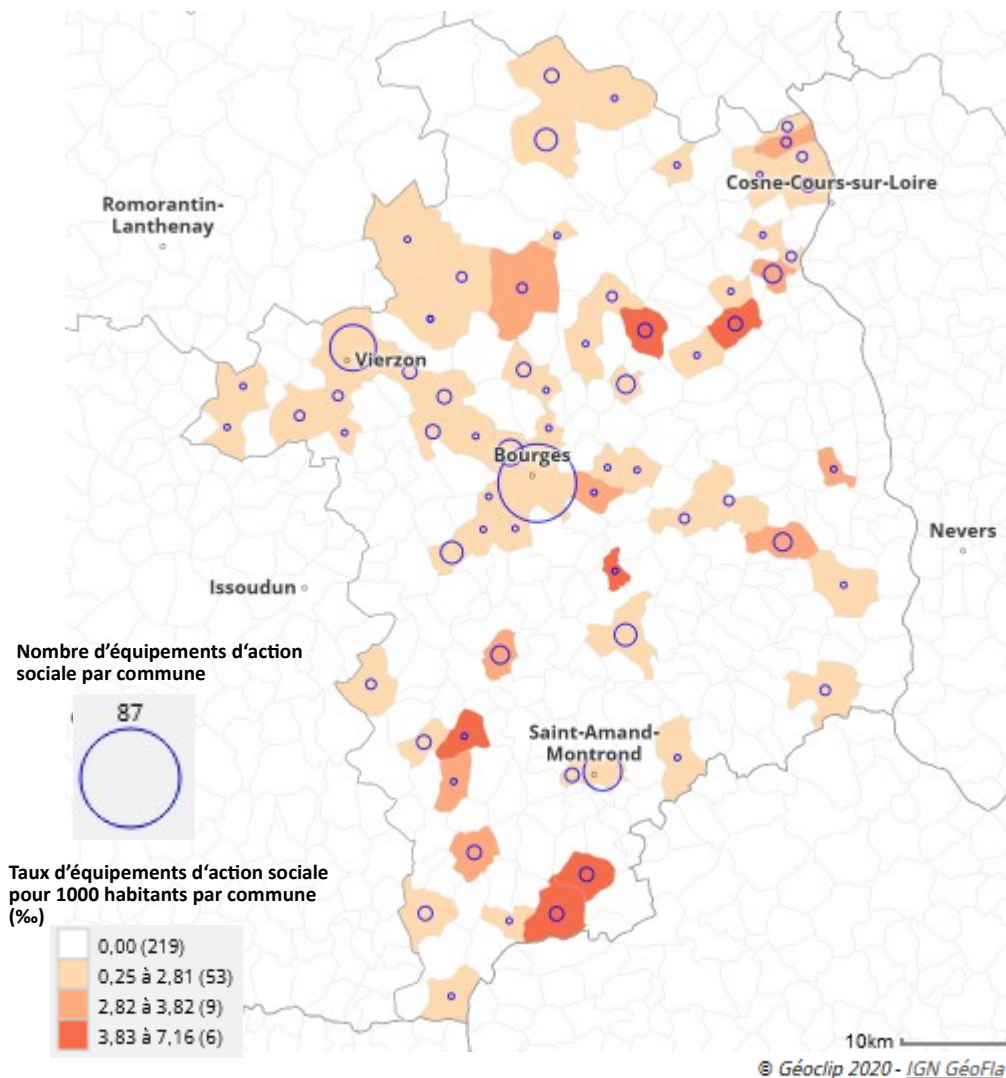
12 Établissement d'accueil du jeune enfant

13 Hébergements et services à domicile ou ambulatoires pour enfants handicapés – Hébergements et services d'aides pour adultes handicapés – Travail protégé.

14 Aide sociale à l'enfance : hébergement et action éducative – Centre d'hébergement et de réadaptation sociale – Centre provisoire d'hébergement – Centre d'accueil de demandeurs d'asile – Autres établissements pour adultes et familles en difficulté.

A titre d'exemple, la seule ville de Bourges dispose de 75% des équipements d'autres services d'action sociale que ceux dédiés aux personnes âgées, aux enfants en bas âge et aux handicapés ; il s'agit des aides sociales à l'enfance (hébergement et action éducative), des centres d'hébergement et de réadaptation sociale, des centres provisoires d'hébergement, des centres d'accueil de demandeurs d'asile ou encore d'autres établissements pour adultes et familles en difficulté.

Équipements d'action sociale en 2020 dans le département du Cher par commune



Les services aux particuliers

Taux d'équipement pour 1 000 habitants	Cher	Centre-Val de Loire	France
Services aux particuliers	16,35	16,74	20,88
Services publics ¹⁵	0,27	0,2	0,17
Services généraux ¹⁶	1,29	1,1	0,9
Services automobiles ¹⁷	1,99	2,01	2,1
Artisanat du bâtiment ¹⁸	6,75	7,35	9,36
Autres services à la population ¹⁹	6,04	6,09	8,35

Dans le département du Cher, seules 7% des communes n'ont pas de services aux particuliers. On les trouve donc sur l'ensemble du territoire, à l'exception des services publics qui sont concentrés dans les communes pôles. Certains services sont exclusivement localisés à Bourges (Maison de la justice et du droit, tribunal de commerce, etc).

Le taux d'équipement du département du Cher (16,35 pour 1000 habitants) est inférieur à la moyenne régionale (16,74 pour 1000 habitants) et nationale (20,88 pour 1000 habitants).

60% des communes ont un taux d'équipement inférieur à la moyenne départementale (16,35‰) dont les communes de Saint-Germain-du-Puy et de Saint-Florent-sur-Cher (16 pour 1000 habitants).

Certaines communes ont des taux d'équipement en services aux particuliers élevés comme à Verneuil (86 pour 1000 habitants), Lugny-Champagne (44 pour 1000 habitants), Apremont-sur-Allier (43 pour 1000 habitants) et Sancerre (42 pour 1000 habitants).

15 Police, Gendarmerie, Cour d'appel, Tribunal de Grande Instance, Tribunal d'Instance, Conseil de Prud'hommes, Tribunal de commerce, Réseau spécialisé Pôle emploi, Réseau de proximité Pôle emploi, Réseau partenarial Pôle emploi, Maison de justice et du droit, Antenne de justice, Conseil départemental d'accès au droit, DGFIP, DRFIP, DDFIP.

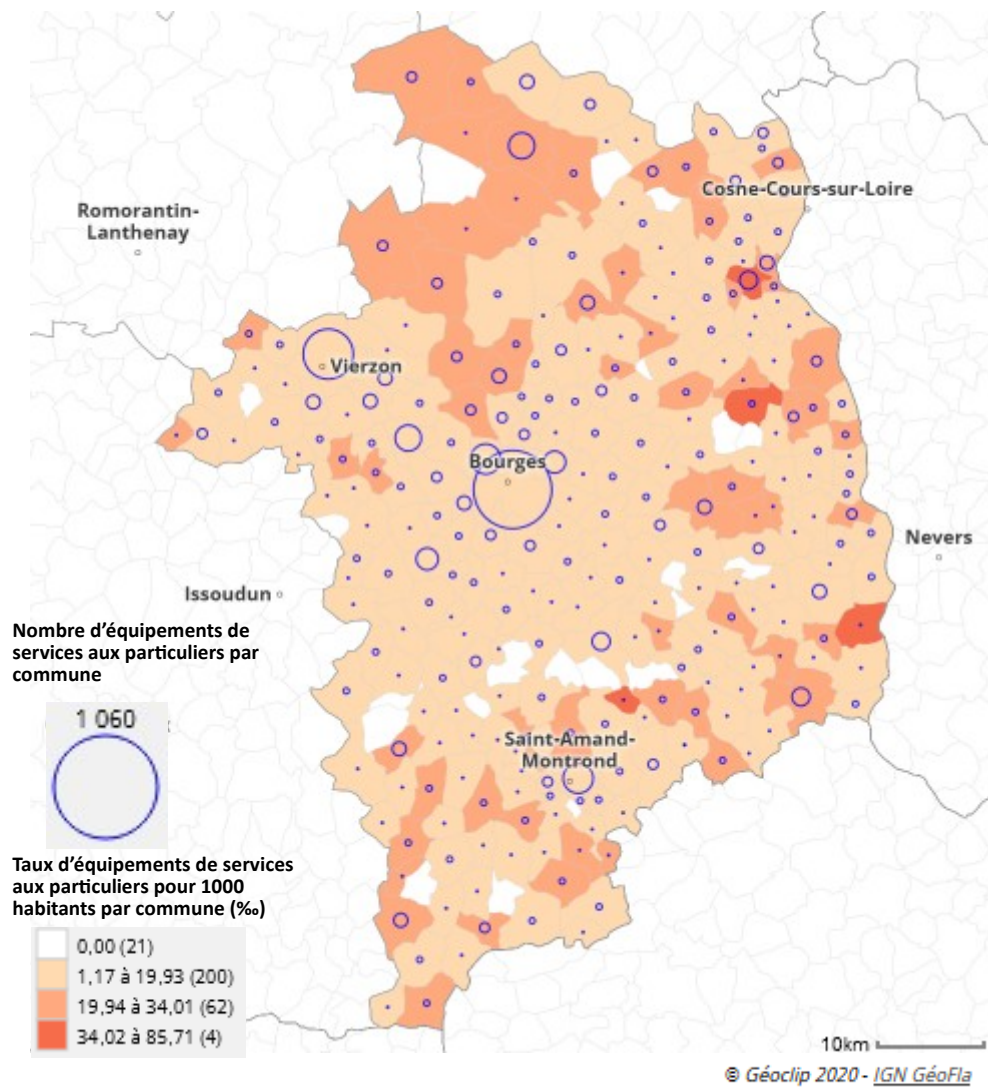
16 Banque – Caisse d'épargne – Bureau de poste – Relai poste - Agence postale - Pompes funèbres.

17 Réparation automobile et de matériel agricole, contrôle technique automobile, location automobiles et utilitaires légers, école de conduite.

18 Maçon, plâtrier-peintre, menuisier, charpentier, serrurier, plombier, couvreur, chauffagiste, électricien, entreprise générale du bâtiment.

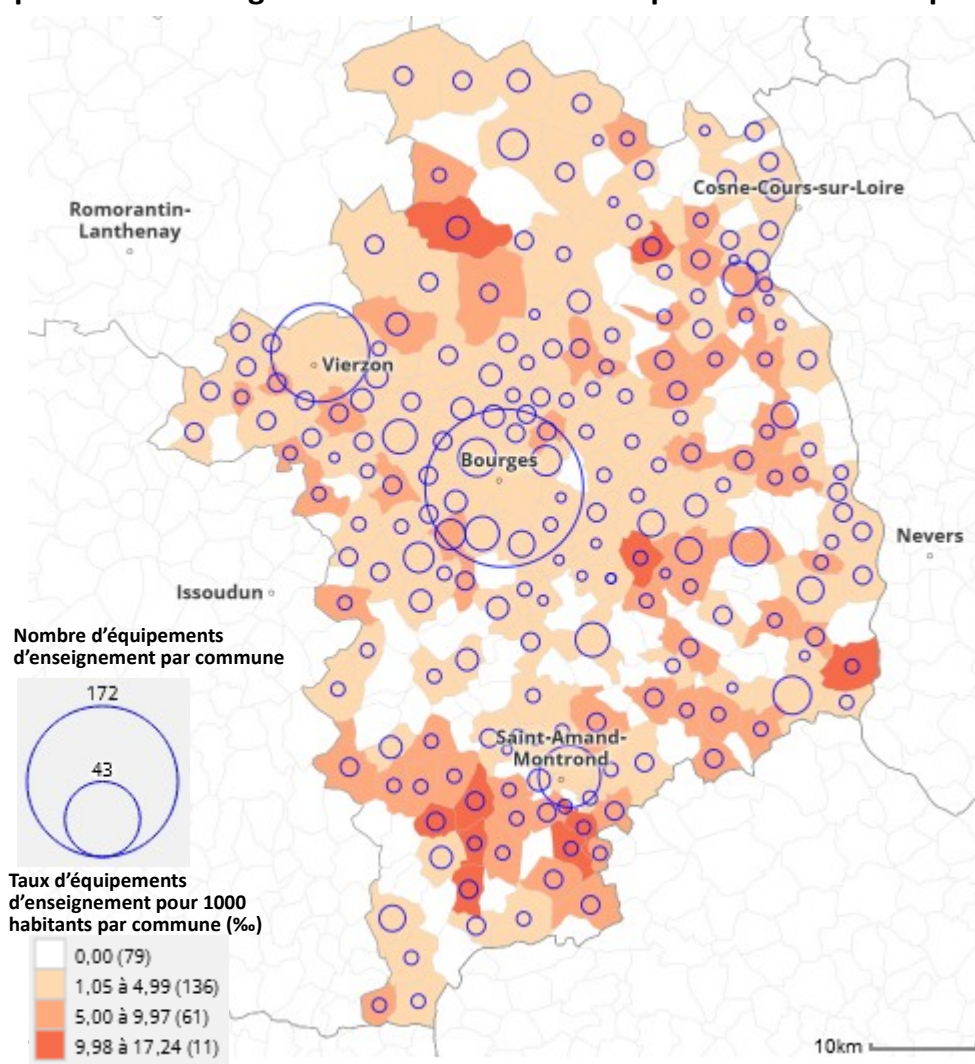
19 Coiffure, vétérinaire, agence de travail temporaire, restaurant, agence immobilière, blanchisserie-teinturerie, soins de beauté.

Équipements de services aux particuliers en 2020 dans le département du Cher par commune



Taux d'équipement pour 1 000 habitants	Cher	Centre Val-de-Loire	France
Enseignement	3,04	2,63	2,33
Enseignement du premier degré ²⁰	2,42	2,02	1,72
Enseignement du second degré ²¹	0,46	0,46	0,45
Enseignement supérieur formation et services de l'éducation ²²	0,16	0,15	0,16

Équipements d'enseignement en 2020 dans le département du Cher par commune



20 École maternelle (avec cantine, appartenant à un réseau d'éducation prioritaire, en regroupement pédagogique intercommunal concentré, en RPI dispersé, en RPI dispersé avec cantine, en RPI dispersé appartenant à un réseau d'éducation prioritaire), école élémentaire (avec cantine, avec classe pré-élémentaire, appartenant à un réseau d'éducation prioritaire, en RPI dispersé, en RPI avec cantine, en RPI dispersé avec classe pré-élémentaire, en RPI dispersé appartenant à un réseau d'éducation prioritaire).

21 Collège (avec cantine, avec internat, appartenant à un réseau d'éducation prioritaire), Lycée d'enseignement général et/ou technologique (avec cantine, avec présence de classe préparatoire aux grandes écoles, avec internat, appartenant à un réseau d'éducation prioritaire), Lycée d'enseignement professionnel (avec cantine, avec internat, appartenant à un réseau d'éducation prioritaire), Lycée technique et/ou professionnel agricole (avec cantine, avec présence de classe préparatoire aux grandes écoles, avec internat), Section d'enseignement général et technologique (avec cantine, avec internat), Section d'enseignement professionnel (avec cantine, avec internat).

22 Section Technicien Supérieur, Classe Préparatoire aux Grandes Écoles, formation santé, formation commerce, autre formation post bac non universitaire, unité de Formation et de Recherche, institut universitaire, école d'ingénieurs, enseignement général supérieur privé, autre enseignement supérieur, école d'enseignement supérieur agricole (dont avec internat), autre enseignement supérieur, centre de formation d'apprentis hors agriculture, GRETA, centre dispensant de la formation continue agricole, formation aux métiers du sport, entre dispensant des formations d'apprentissage agricole (dont avec internat), autre formation continue.

DDT du Cher – Service connaissance, aménagement et planification – Bureau avis et expertises territoriales

En 2020, on dénombre 919 équipements d'enseignement dans le Cher. 28% des communes en sont dépourvues dans le département. La commune de Bourges compte 196 équipements, Vierzon en compte 78.

Le taux d'équipements d'enseignement est de 3 pour 1000 habitants dans le département du Cher, il est supérieur aussi bien à la moyenne régionale (2,63 pour 1000 habitants) qu'à la moyenne nationale (2,33 pour 1000 habitants).

Les équipements d'enseignement sont en majorité des équipements d'enseignement du 1^{er} degré, ils représentent 80% du total des équipements.

Sport, loisirs et culture

Taux d'équipement pour 1 000 habitants	Cher	Centre Val-de-Loire	France
Sport, loisir, culture	13,5	12	9,24
Équipements sportifs ²³	11,29	10,44	8,25
Équipements de loisirs ²⁴	1,48	1,06	0,57
Équipements culturels et socio-culturels ²⁵	0,72	0,5	0,43

Le maillage en équipements de sports, loisirs et culture est relativement dense, le taux d'équipements qui équivaut à 13,50 pour 1000 habitants est largement supérieur à la moyenne nationale (9,24 pour 1000 habitants).

Les équipements sportifs sont présents sur tout le territoire, 77% des communes ont au moins un équipement sportif, avec une plus grande densité sur l'agglomération de Bourges. Le bassin de vie de Bourges concentre près d'un tiers des équipements sportifs du département (31,52%).

Les équipements de loisirs se retrouvent majoritairement dans les zones les plus touristiques : Pays Fort, Sancerrois, Val de Loire et sud du département (nombreuses boucles de randonnées).

66,13% des équipements culturels (hors bibliothèques) se situent sur les communes de Bourges et Vierzon, le reste est réparti sur 8 autres communes (Argent-sur-Sauldre, Aubigny-sur-Nère, Châteaumeillant, La Celle-Condé, Mehun-sur-Yèvre, Saint-Amand-Montrond, Sainte-Solange et Saint-Florent-sur-Cher).

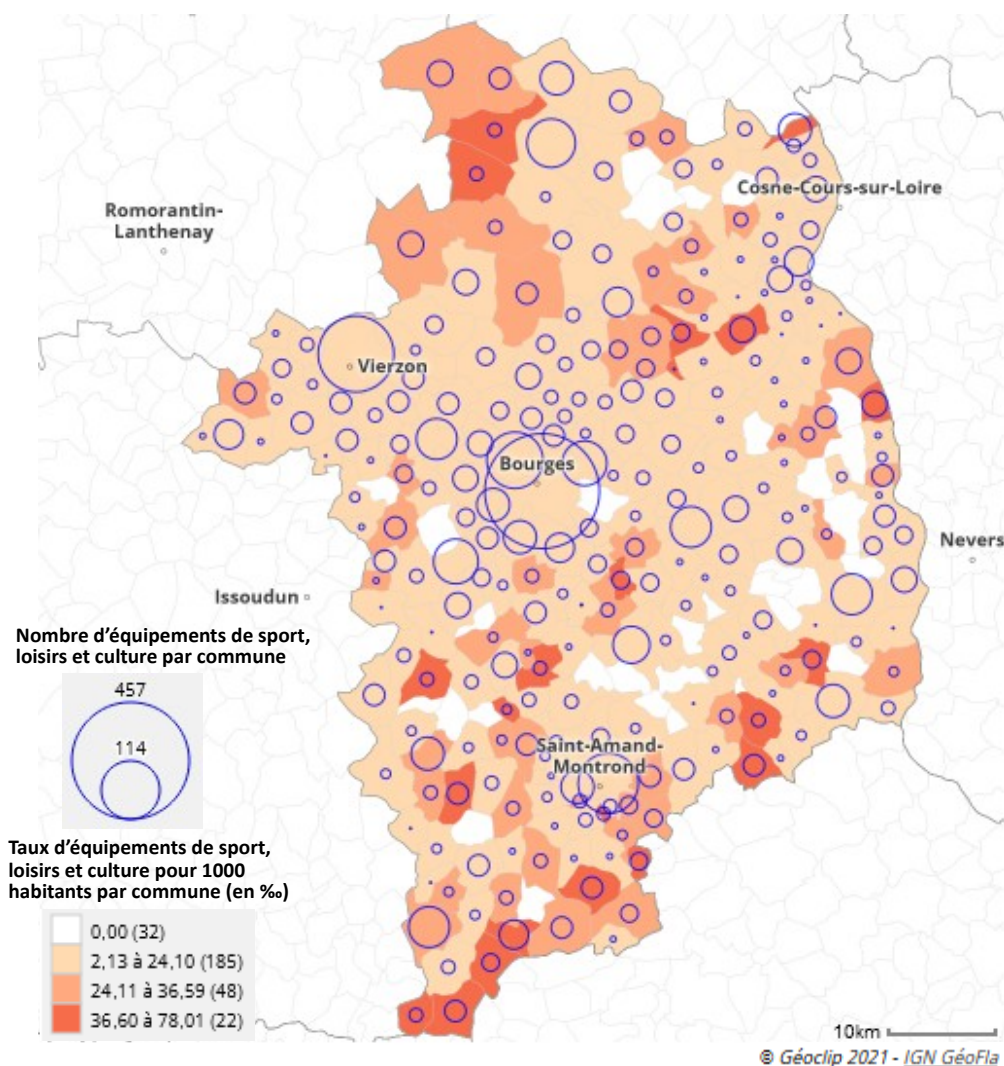
Dans le département du Cher, on trouve 71,69% de bibliothèques, 51,57% des communes en sont équipées.

23 Bassin de natation - Bassin de natation, nombre de places en tribune – Bouledromme – Tennis – Équipements de cyclisme - Domaine skiable – Centre équestre – Athlétisme – Terrain de golf – Parcours sportif -Sport de glace – Plateaux ou terrains de jeux extérieurs – Salle spécialisées – Terrains de grands jeux – Salle de combat – Salle non spécialisée – Roller -skate-vélo bicross et freestyle – Bowling – Salle de remise en forme – Salle multisports– Sport nautique.

24 Baignade aménagée – Boucle de randonnée – Port de plaisance , mouillage.

25 Cinéma – Théâtre – Musée - Conservatoire

Équipements de sport, loisirs et culture en 2020 dans le département du Cher par commune



Le tourisme et les transports

Taux d'équipement pour 1 000 habitants	Cher	Centre Val-de-Loire	France
Tourisme et transport	1,04	1,18	2,08
Équipements de tourisme ²⁶	0,56	0,56	0,73
Équipements de transport ²⁷	0,47	0,61	1,35

Dans le département du Cher, la majorité des communes ne disposent pas d'équipements de tourisme et de transport (61,67%).

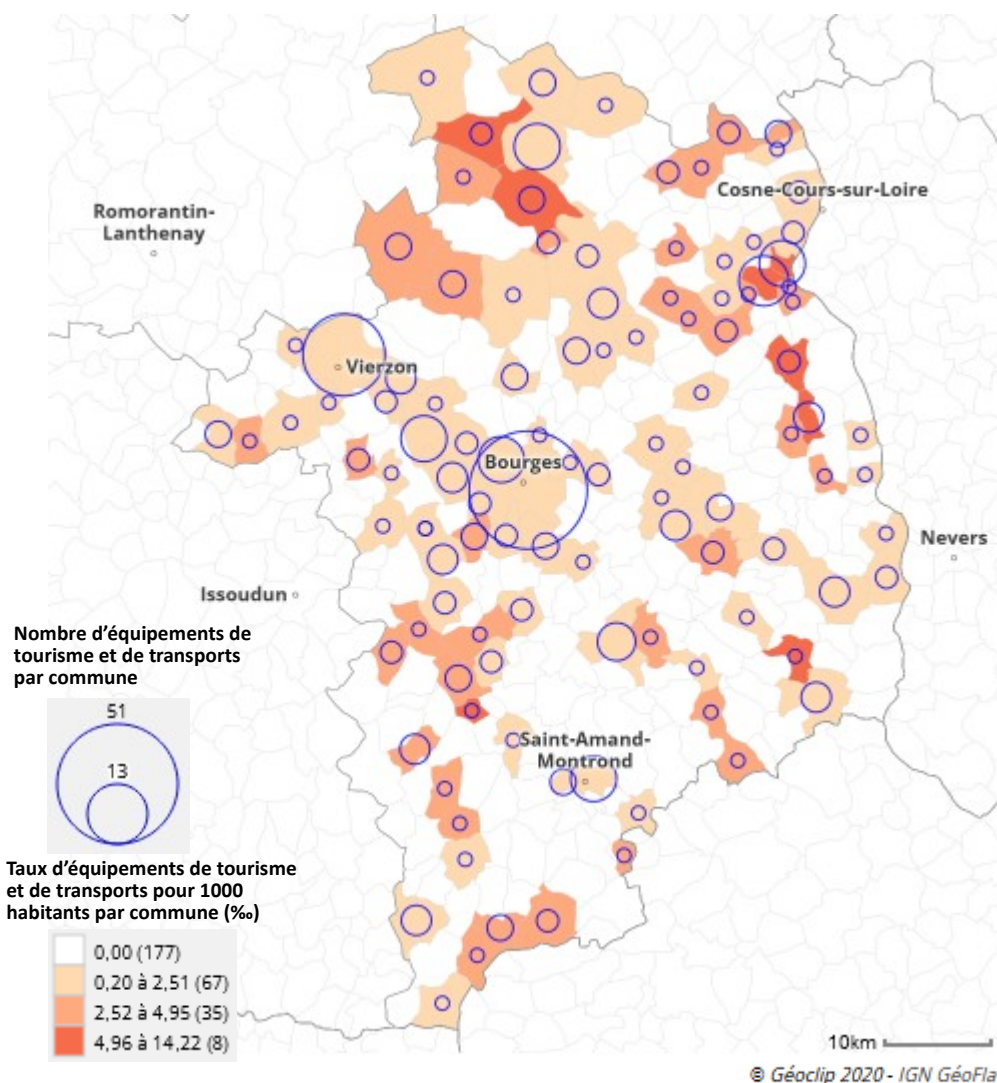
17 communes sur les 287 du département sont dotées d'une gare dont deux à Bourges et à Vierzon d'intérêt national (pour une fréquentation des voyageurs supérieure ou égale à 250 000 voyageurs par an).

²⁶ Agences de voyage – Camping – Hôtel – Services de réservation et d'information touristique.

²⁷ Taxi – Aéroport – Gare avec desserte de train à grande vitesse – Gare sans desserte de train à grande vitesse

Les campings homologués se situent surtout dans le sud, l'ouest et le nord du département. Seules 32 communes regroupent les 75 hôtels homologués²⁸ et 1 hôtel sur 2 est situé à Bourges, Vierzon, Saint-Doulchard, le Subdray, Sancerre, Saint-Satur et Saint-Amand-Montrond.

Équipements de tourisme et de transports en 2020 dans le département du Cher par commune



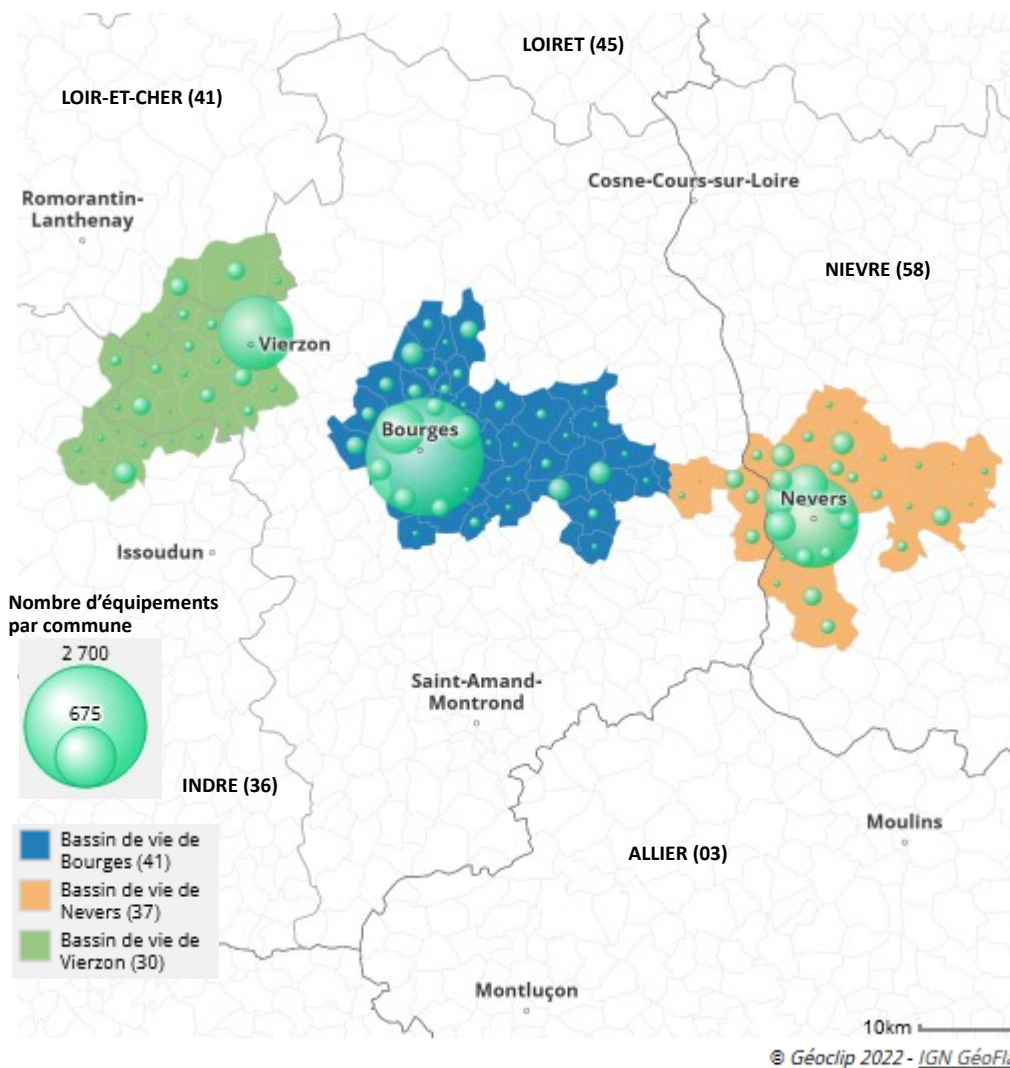
Pour en savoir plus sur la composition des gammes d'équipements :
[Base des équipements sur le site de l'INSEE et la composition des différentes gammes](#)

²⁸ Les hôtels sont classés ou homologués tourisme sont classés en 6 catégories, de 0 à 5 étoiles, en fonction de leur confort, de leur équipement et de leurs services (...). Pour être qualifié d'hôtel de tourisme", un établissement hôtelier doit comporter au moins 5 chambres (INSEE).

2. Le niveau d'équipement des bassins de vie

Pour l'ensemble des cartes ci-dessous, le nombre total d'équipements correspond à la somme des équipements d'enseignement, de santé, de commerce, d'action sociale, de services aux particuliers, de sport, loisirs et culture, et tourisme et transports, issus de la base permanente des équipements (INSEE) 2020.

Les bassins de vie structurés par un grand pôle urbain



Source: Base permanente des équipements INSEE 2020

Bourges : 41 communes dans le Cher

Nevers : 37 communes dont 5 dans le Cher et 32 dans la Nièvre

Vierzon : 30 communes dont 15 dans le Cher, 11 dans l'Indre et 4 dans le Loir-et-Cher.

Ce sont des bassins structurés autour de grands pôles urbains proposant de nombreux emplois.

Les bassins de vie de Bourges, de Vierzon et de Nevers ont perdu de la population entre 2013 et 2019 (respectivement -0,96%, -4,52% et -3,72%). Les bassins de vie de Vierzon et de Nevers cumulent les soldes naturel et migratoire négatifs. Le bassin de vie de Bourges a un solde naturel positif mais un solde migratoire négatif.

La population est globalement plus jeune que dans les autres bassins de vie. En moyenne sur les trois bassins de vie, environ 1/3 de la population a moins de 30 ans en 2019. Vierzon reste à part avec une population globalement moins jeune (30 % de moins de 30 ans et 35% de plus de 60 ans).

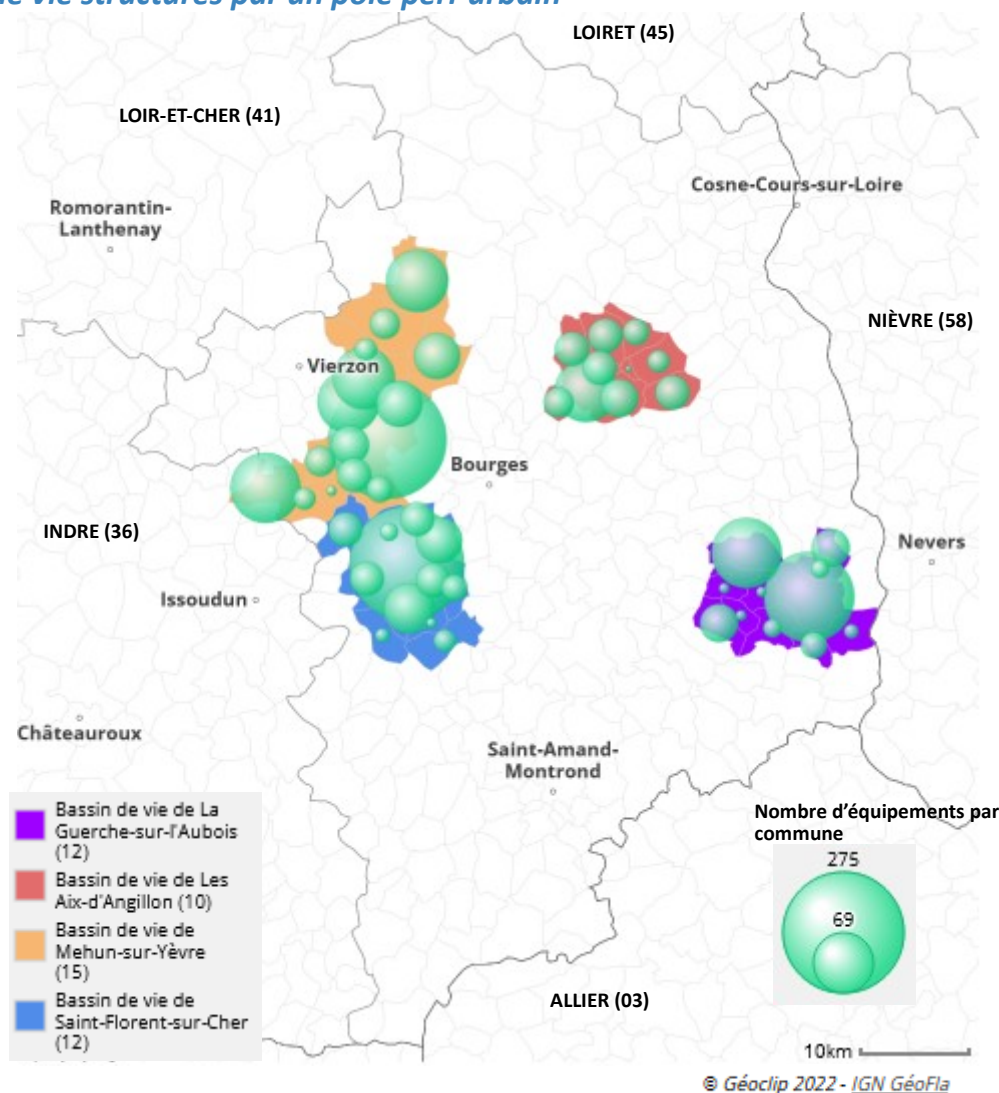
Les équipements des bassins de vie structurés par un grand pôle sont nombreux et bien représentés. Ils correspondent aux territoires les plus peuplés. En effet, la population est concentrée sur les communes pôles et leurs communes péri-urbaines. Par exemple, la commune de Bourges et ses communes limitrophes concentrent les 3/4 de la population du bassin de vie.

Les trois communes de Bourges, de Vierzon et de Nevers sont des pôles de services supérieurs²⁹.

La plupart des services et des équipements sont concentrés dans les pôles urbains. Cette concentration est nette pour les commerces, et notamment les commerces non alimentaires, les équipements de santé, et l'enseignement à partir du collège.

Dans les autres communes de ces bassins de vie, on trouve les services plus courants. Par exemple, pour les services aux particuliers, les banques et les services de la poste y sont plus représentés. Pour le domaine de la santé, on y rencontre les infirmiers, les médecins, etc.

Les bassins de vie structurés par un pôle péri-urbain



29 Pour être classée pôle de service d'une gamme, une commune doit comptabiliser au minimum la moitié des équipements et des services de la gamme en question.

La-Guerche-sur-l'Aubois : 12 communes (Cher)

Saint-Florent-sur-Cher : 12 communes (Cher)

Mehun-sur-Yèvre : 15 communes dont 14 dans le Cher et 1 dans l'Indre

Les Aix-d'Angillon : 10 communes (Cher)

Les bassins de vie structurés par un pôle péri-urbain perdent des habitants entre 2013 et 2019. Seul le bassin de vie de La Guerche-sur-l'Aubois a un solde naturel négatif et un solde migratoire négatif. Les trois autres bassins de vie ont un solde migratoire négatif mais un solde naturel positif. La population est plutôt vieillissante (plus de 30% de plus de 60 ans) à l'exception du bassin de vie de Saint-Florent-sur-Cher avec plus de 30% de moins de 30 ans. Ce sont des bassins de vie peu peuplés (de 27 à 47 habitants par km²).

Dans toutes les communes, on retrouve des services aux particuliers et services de sport, loirirs et culture. En revanche, le commerce est concentré sur les communes pôles. On retrouve à côté de ces pôles une ou plusieurs communes qui complètent l'offre en équipements.

Les équipements de commerce et de santé se retrouvent majoritairement dans les pôles. La commune des Aix-d'Angillon possède 100% des équipements de santé de son bassin de vie.

Ces bassins de vie structurés par un pôle péri-urbain ont un niveau faible de services de gamme supérieure, notamment dans les secteurs de la santé et de l'enseignement, services que l'on retrouve dans les grands pôles. Le niveau d'équipements intermédiaires n'est pas très bon. Ces populations travaillant et étudiant dans les pôles urbains, ont alors accès aux services et équipements des bassins de vie de grands pôles, ce qui peut expliquer une moins bonne représentation des équipements.

Les bassins de vie structurés par un pôle moyen

Issoudun : 34 communes dont 9 dans le Cher et 25 dans l'Indre

Saint-Amand-Montrond : 53 communes dont 44 dans le Cher et 9 dans l'Allier

Cosne-Cours-sur-Loire : 39 communes dont 9 dans le Cher et 30 dans la Nièvre

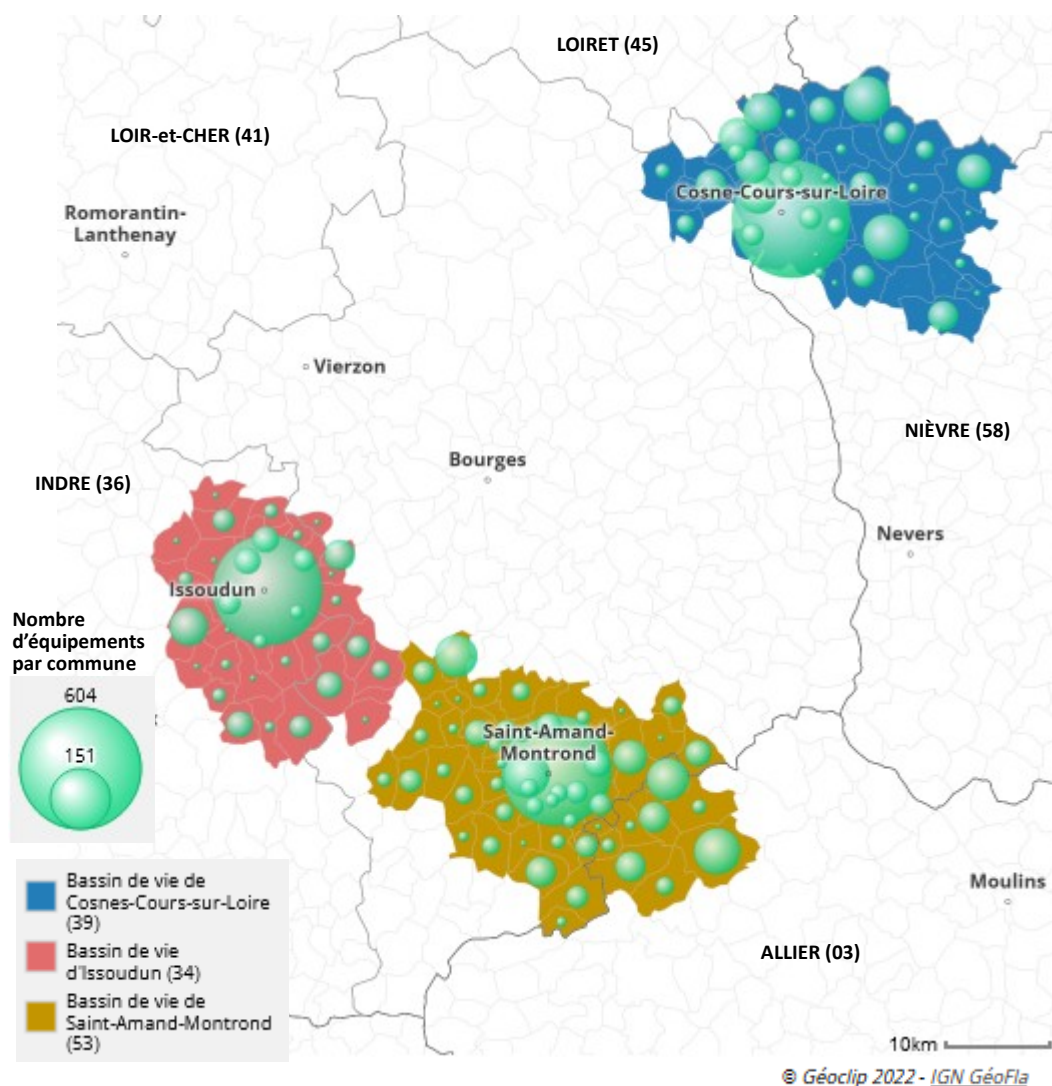
Entre 2013 et 2019, les bassins de vie structurés par un pôle moyen perdent 5,16% des habitants. Ces bassins souffrent d'un faible dynamisme démographique. Ils perdent des habitants par déficit naturel et migratoire. Tous les bassins connaissent un solde migratoire négatif et un solde naturel négatif. La population y est plus âgée (plus de 30 % de la population a plus de 60 ans en moyenne sur ces trois bassins).

Ces bassins ont un bon niveau d'équipement, où presque tous les services de proximité et intermédiaires sont représentés. Les habitants ont aussi accès à une large gamme de services supérieurs. Les secteurs de la santé et de l'enseignement y sont bien présents.

La plus grande partie des équipements est concentrée dans le pôle du bassin de vie. Pour certains habitants, les temps d'accès aux services peuvent s'avérer longs, comme dans le bassin de vie de Saint-Amand-Montrond qui est très étendu. Cette concentration est particulièrement nette sur le bassin de vie d'Issoudun dont le pôle regroupe 47 % de la population mais aussi plus de la moitié des services aux particuliers, environ 3/4 du commerce, et 72 % des équipements de santé.

Environ 1/3 des **services aux particuliers**, hormis dans le bassin de vie d'Issoudun (52%), est localisé dans les pôles des bassins de vie, mais on les retrouve aussi dans d'autres communes du bassin (Cérilly, Orval et Châteauneuf-sur-Cher pour le bassin de Saint-Amand-Montrond).

Plus de la moitié des équipements de commerce et de santé est située dans la commune pôle



Les bassins de vie structurés par un petit pôle

Aubigny-sur-Nère : 16 communes dans le Cher,

Sancerre : 25 communes dont 23 dans le Cher et 2 dans la Nièvre,

Salbris : 7 communes dont 1 dans le Cher et 6 dans le Loir-et-Cher

Briare : 17 communes dont 1 dans le Cher et 16 dans le Loiret

La-Châtre : 31 communes dont 3 dans le Cher et 28 l'Indre

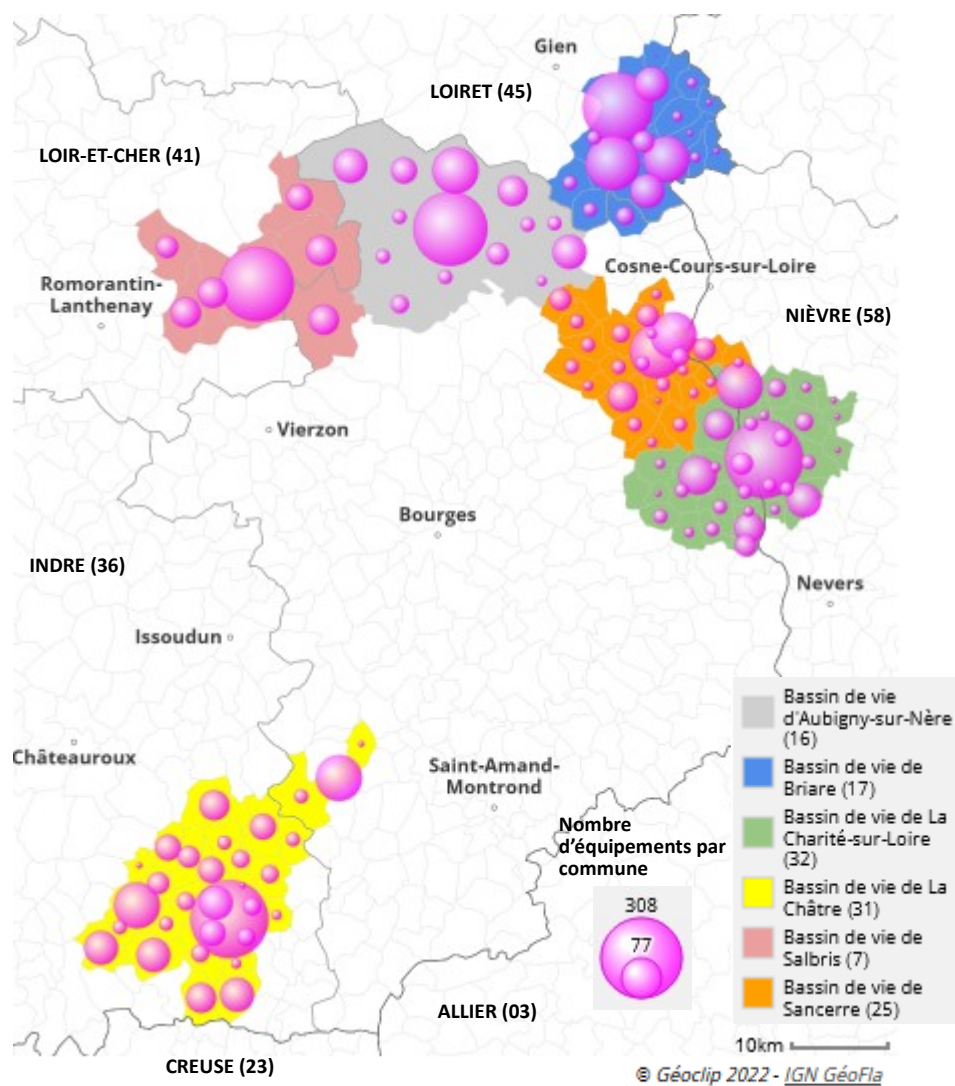
La-Charité-sur-Loire : 32 communes dont 16 dans le Cher et 16 dans la Nièvre.

Entre 2013 et 2019, tous les bassins de vie structurés par un petit pôle perdent des habitants (-4,47%). Ils connaissent tous une perte de population dû aux déficits naturels et migratoires.

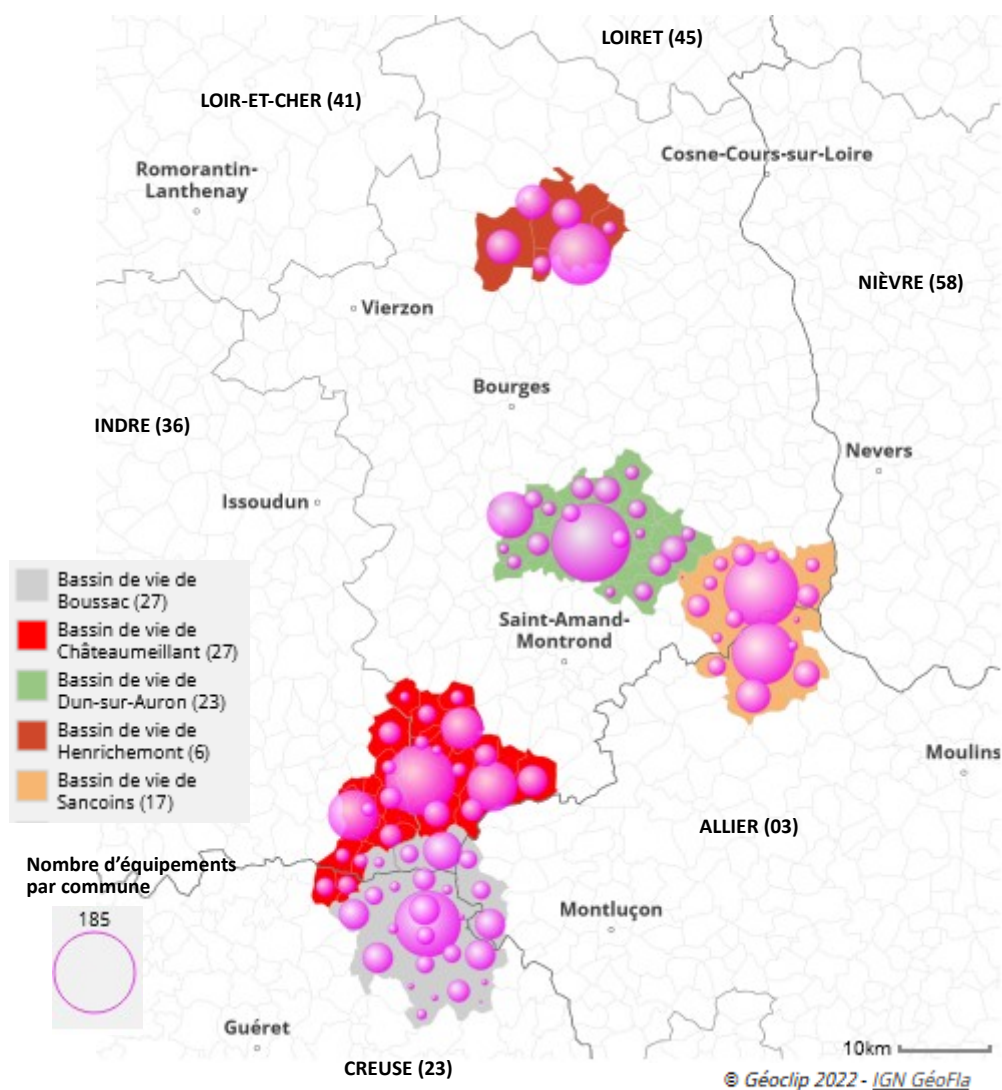
La commune pôle ne regroupe pas plus de la moitié de la population (47% pour Salbris), voire beaucoup moins dans les autres communes pôles (11,66% pour Sancerre ou 18,59% pour La Châtre). Dans le bassin de vie de Sancerre, les communes de Sancerre et de Saint-Satur hébergent 24% de la population.

Leur niveau d'équipement est relativement bon, meilleur que la moyenne des bassins de vie péri-urbains, notamment en ce qui concerne les services aux particuliers, le commerce et les équipements de sports et loisirs.

Les services aux particuliers, le commerce, les établissements sportifs sont majoritairement implantés dans les pôles. Tous types de services de santé (établissements, maisons de santé, laboratoires, urgences...) sont présents dans les communes pôles de ces bassins de vie. Globalement, on retrouve des équipements et services dans tout le bassin de vie avec la présence de communes constituant des pôles "secondaires" comme Pouilly-sur-Loire pour le bassin de La-Charité-sur-Loire, Argent-sur-Sauldre pour celui d'Aubigny-sur-Nère.



Les autres bassins de vie



Henrichemont : 6 communes dans le Cher,

Sancoins : 17 communes dont 11 dans le Cher et 6 dans l'Allier,

Dun-sur-Auron : 23 communes dans le Cher,

Châteaumeillant : 27 communes dont 14 dans le Cher, 11 dans l'Indre et 2 dans la Creuse,

Boussac : 27 communes dont 2 dans le Cher, 21 dans la Creuse, 3 dans l'Allier et 1 dans l'Indre.

La population de ces bassins de vie a diminué de 5,51% entre 2013 et 2019, les bassins de Châteaumeillant et de Boussac affichent un solde migratoire positif et un solde naturel négatif, les autres cumulent soldes migratoire et naturels négatifs. La population est beaucoup plus âgée que dans les autres bassins, la part des plus de 60 ans atteint près de 47% de la population dans le bassin de vie de Châteaumeillant par exemple.

La population étant dispersée (1/3 de la population réside dans les pôles : 15% à Boussac, 35% à Dun-sur-Auron et jusqu'à 41% à Henrichemont), les temps d'accès aux équipements sont allongés, d'autant plus que le taux d'équipement est faible.

Le niveau d'équipement est faible et se rapproche de celui des bassins péri-urbains. On retrouve des **services aux particuliers** dans plusieurs communes des bassins de vie. Entre 1/3 et 1/4 de ces équipements sont proposés dans les communes centres des bassins de vie.

Comme dans les autres bassins, **les commerces et les services de santé** se retrouvent majoritairement dans les communes pôles. Dans certains bassins, une deuxième commune se partage les services, notamment dans les bassins de vie interdépartementaux. Par exemple, Châteaumeillant propose 24% des services aux particuliers du bassin, et Sainte-Sévère-sur-Indre dans l'Indre, 20%. Il en est de même avec Sancoins (39%) et Lurcy-Lévis dans l'Allier (24%).

Annexe – La composition communale des bassins de vie

