



Direction  
Départementale  
de l'Équipement  
Cher



# **Plan de Prévention des Risques d'Inondation de la rivière l'Arnon dans le département du Cher et de l'Indre**

**Atlas cartographique**

**Extrait pour la commune de Saint-Baudel**

SAINT-HILAIRE-DE-COURT

1

2

MEREAU

MASSAY

3

LURY-SUR-ARNON

CHERY

4

5

LAZENAY

6

POISIEUX

7

CHAROST

8

SAUGY

9

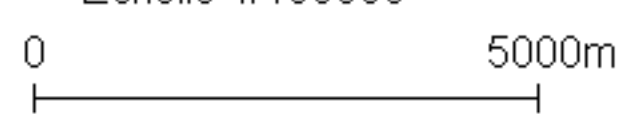
SAINT-AMBROIX

10

11


MAREUIL-SUR-ARNON

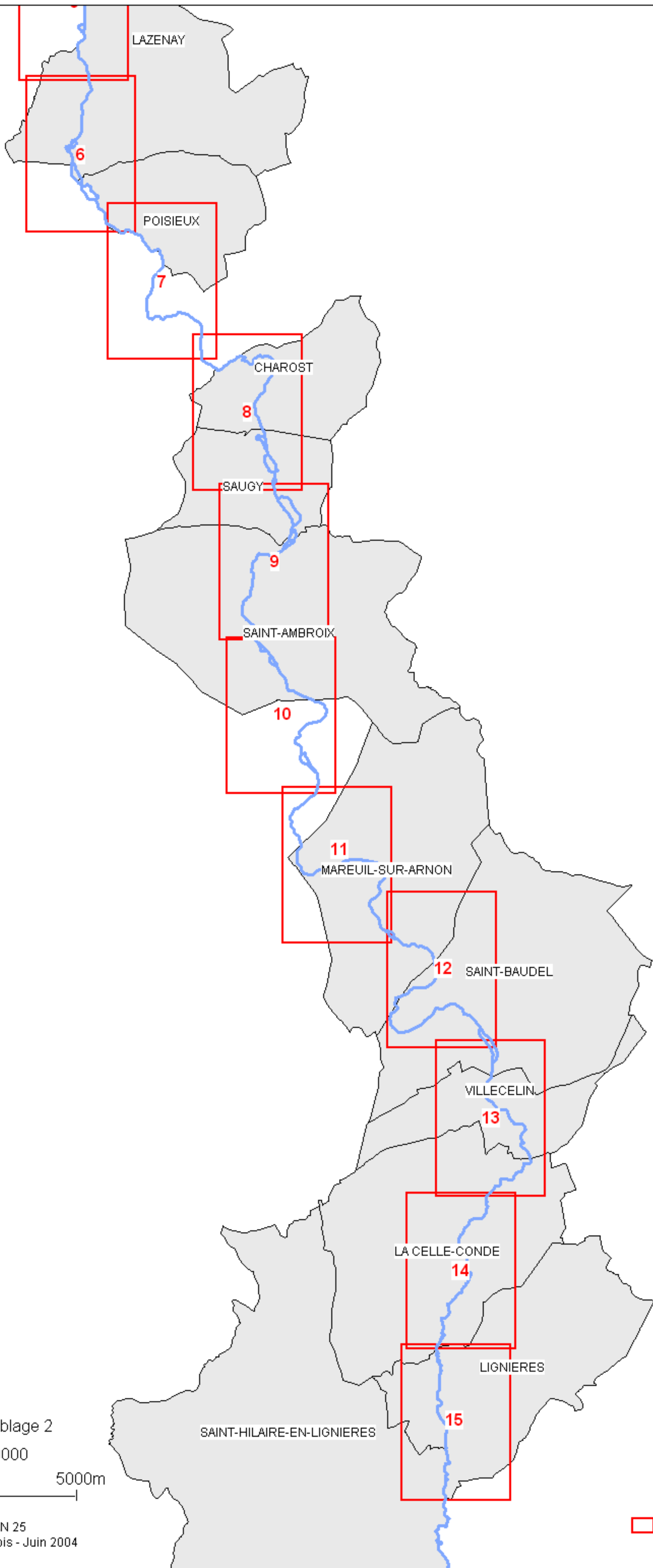
ARNON  
Plan d'assemblage 1  
Echelle 1/100000




(c) IGN SCAN 25  
CETE-NC - LR de Blois - Juin 2004

Légende

 cadre des cartes au 1/10000




ARNON  
Plan d'assemblage 2  
Echelle 1/100000



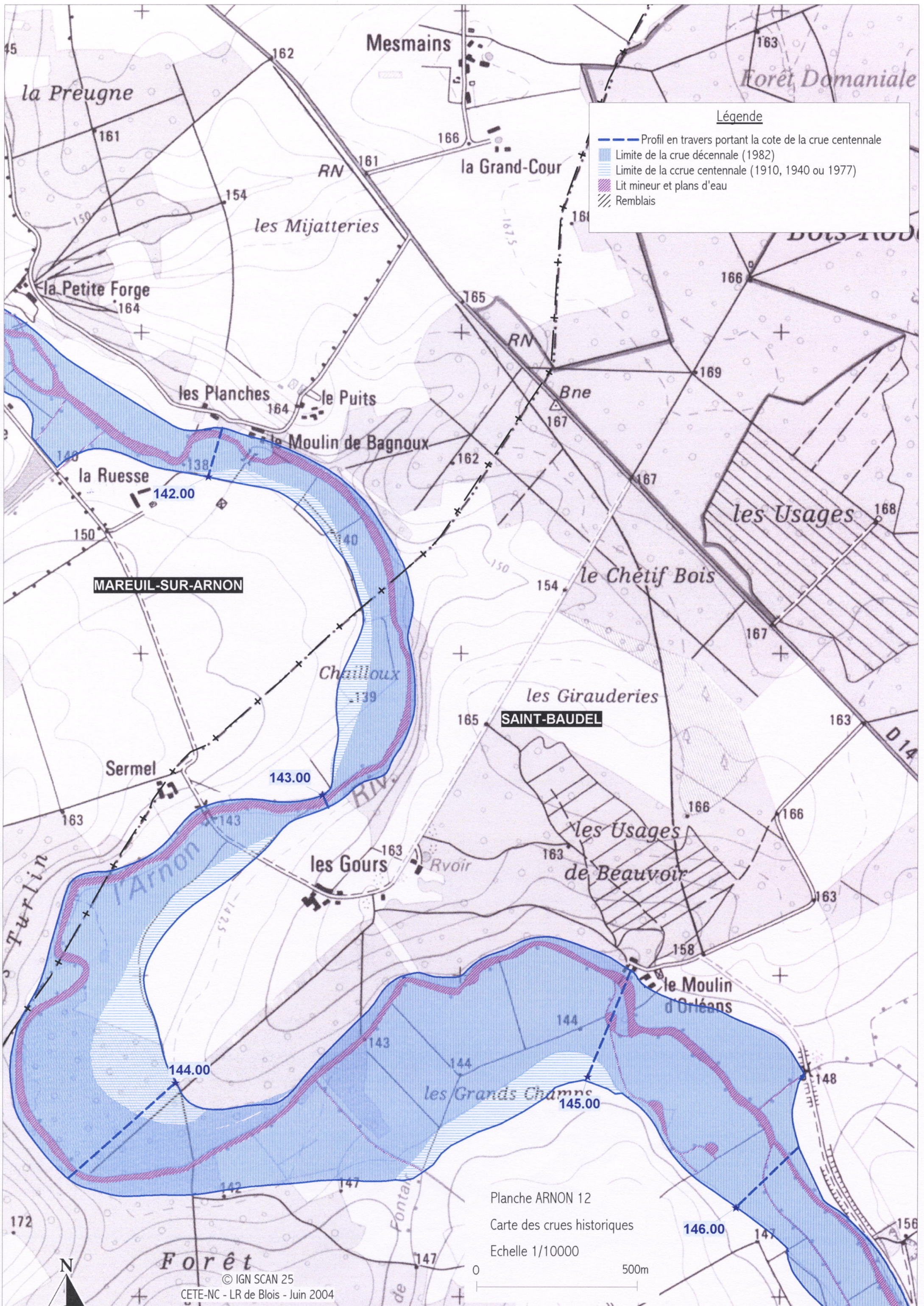
(c) IGN SCAN 25  
CETE-NC - LR de Blois - Juin 2004



Légende

 cadre des cartes au 1/10000

САНКТ-ПЕТЕРБУРГСКИЙ ГОСУДАРСТВЕННЫЙ УНИВЕРСИТЕТ



**Légende**

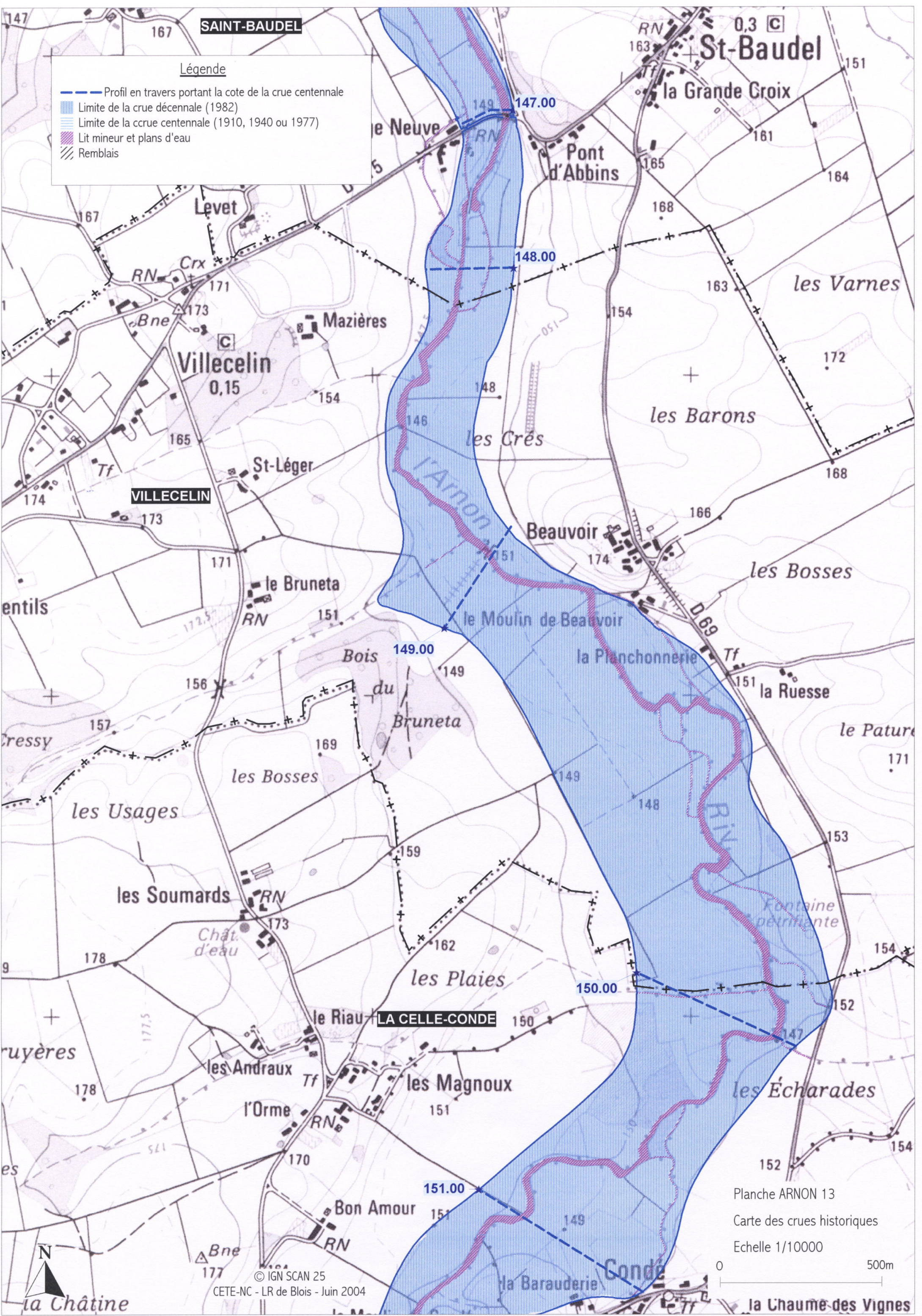
- — — Profil en travers portant la cote de la crue centennale
- Limite de la crue décennale (1982)
- Limite de la crue centennale (1910, 1940 ou 1977)
- Lit mineur et plans d'eau
- Remblais

**MAREUIL-SUR-ARNON**

**SAINT-BAUDEL**

Planche ARNON 12  
 Carte des crues historiques  
 Echelle 1/10000





**SAINT-BAUDEL**

**St-Baudel**

Légende

- Profil en travers portant la cote de la crue centennale
- Limite de la crue décennale (1982)
- Limite de la crue centennale (1910, 1940 ou 1977)
- Lit mineur et plans d'eau
- Remblais

**VILLECELIN**

**LA CELLE-CONDE**

Planche ARNON 13

Carte des crues historiques

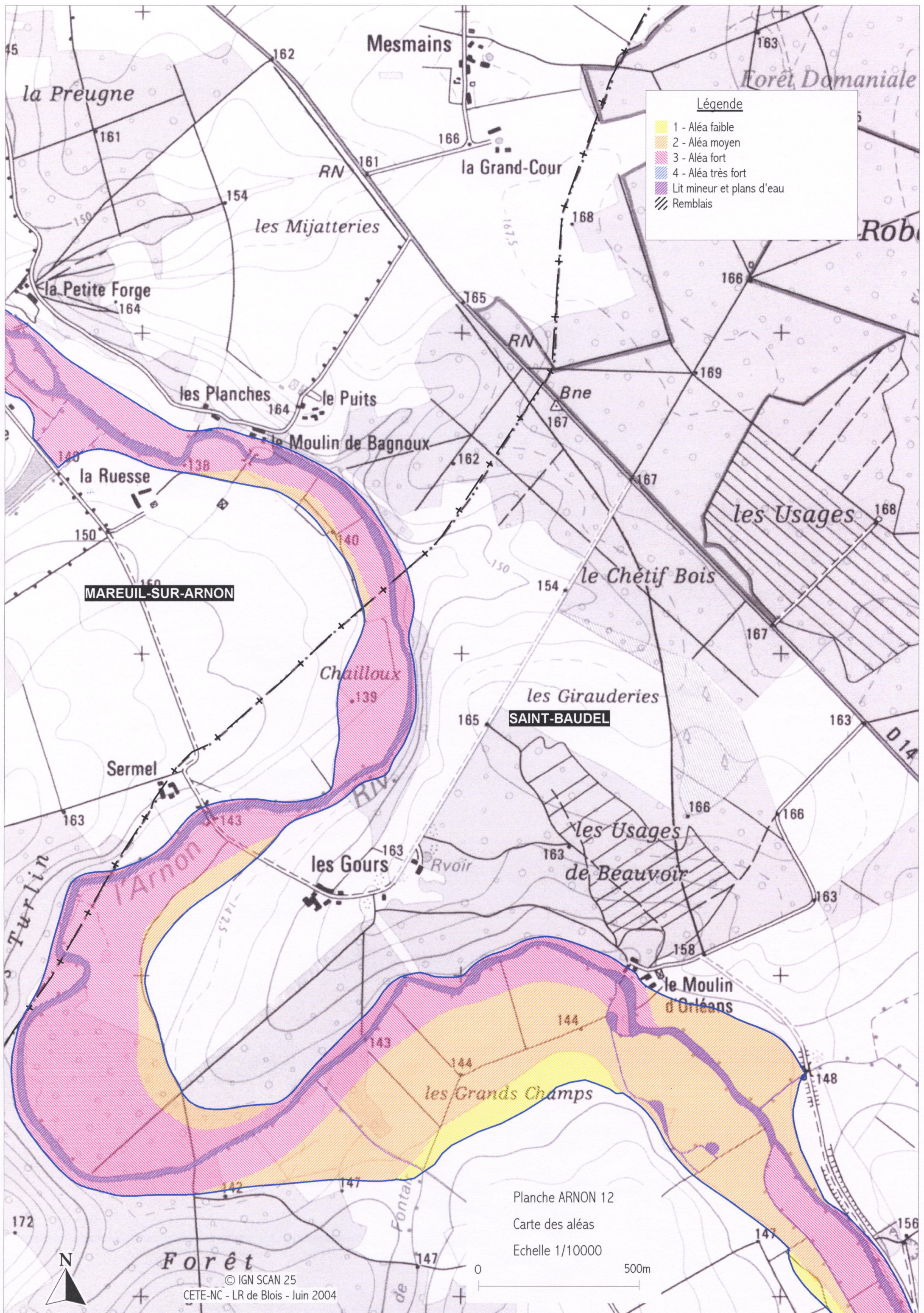
Echelle 1/10000



la Châtine

la Chaume des Vignes

**CARTERS DALE FOUNDATION**



**Légende**

- 1 - Aléa faible
- 2 - Aléa moyen
- 3 - Aléa fort
- 4 - Aléa très fort
- Lit mineur et plans d'eau
- Remblais

**MAREUIL-SUR-ARNON**

**SAINT-BAUDEL**

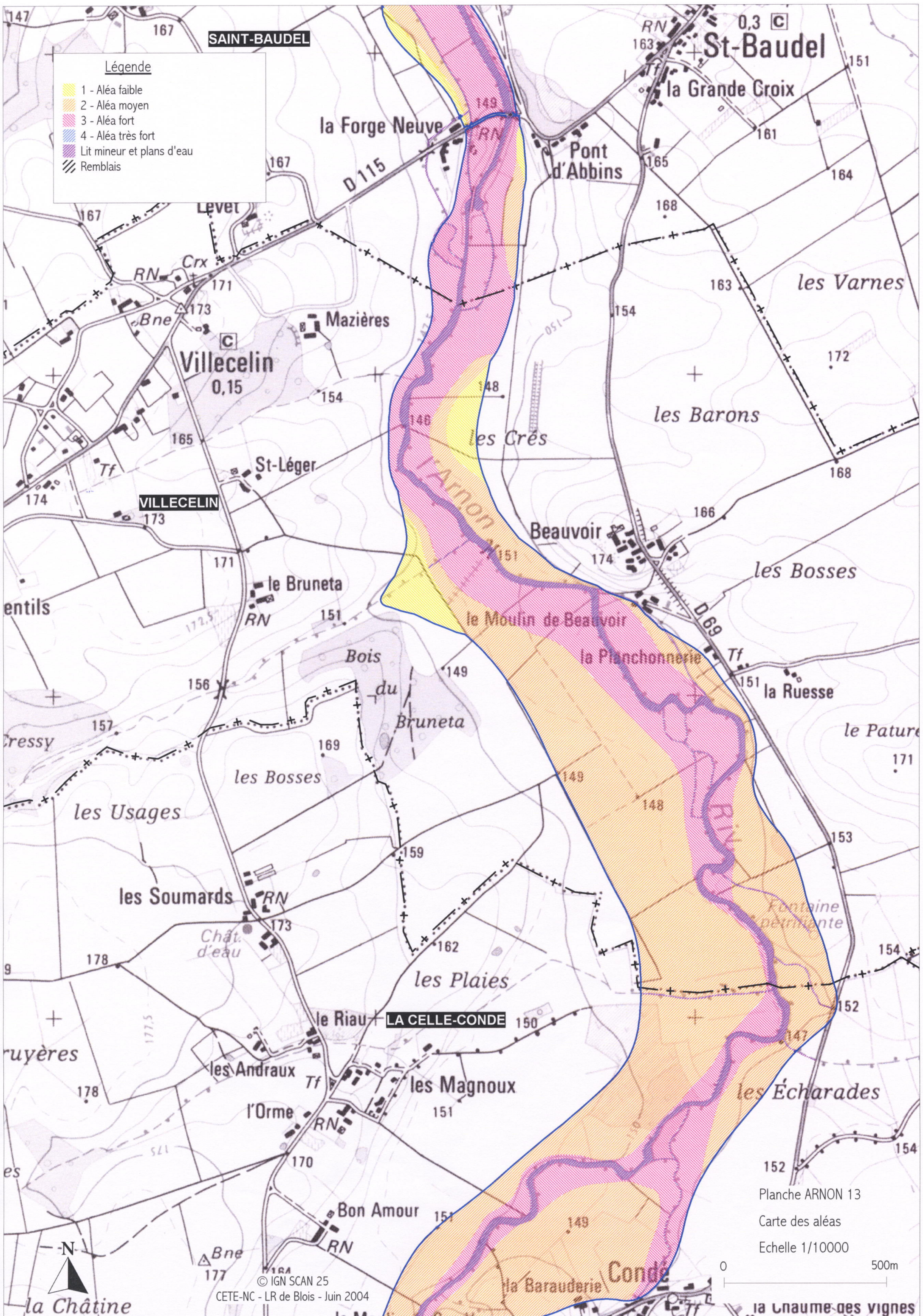
Planche ARNON 12

Carte des aléas

Echelle 1/10000







**Légende**

- 1 - Aléa faible
- 2 - Aléa moyen
- 3 - Aléa fort
- 4 - Aléa très fort
- Lit mineur et plans d'eau
- Remblais


**SAINT-BAUDEL**

**St-Baudel**

**VILLECELIN**

**LA CELLE-CONDE**

Planche ARNON 13  
 Carte des aléas  
 Echelle 1/10000



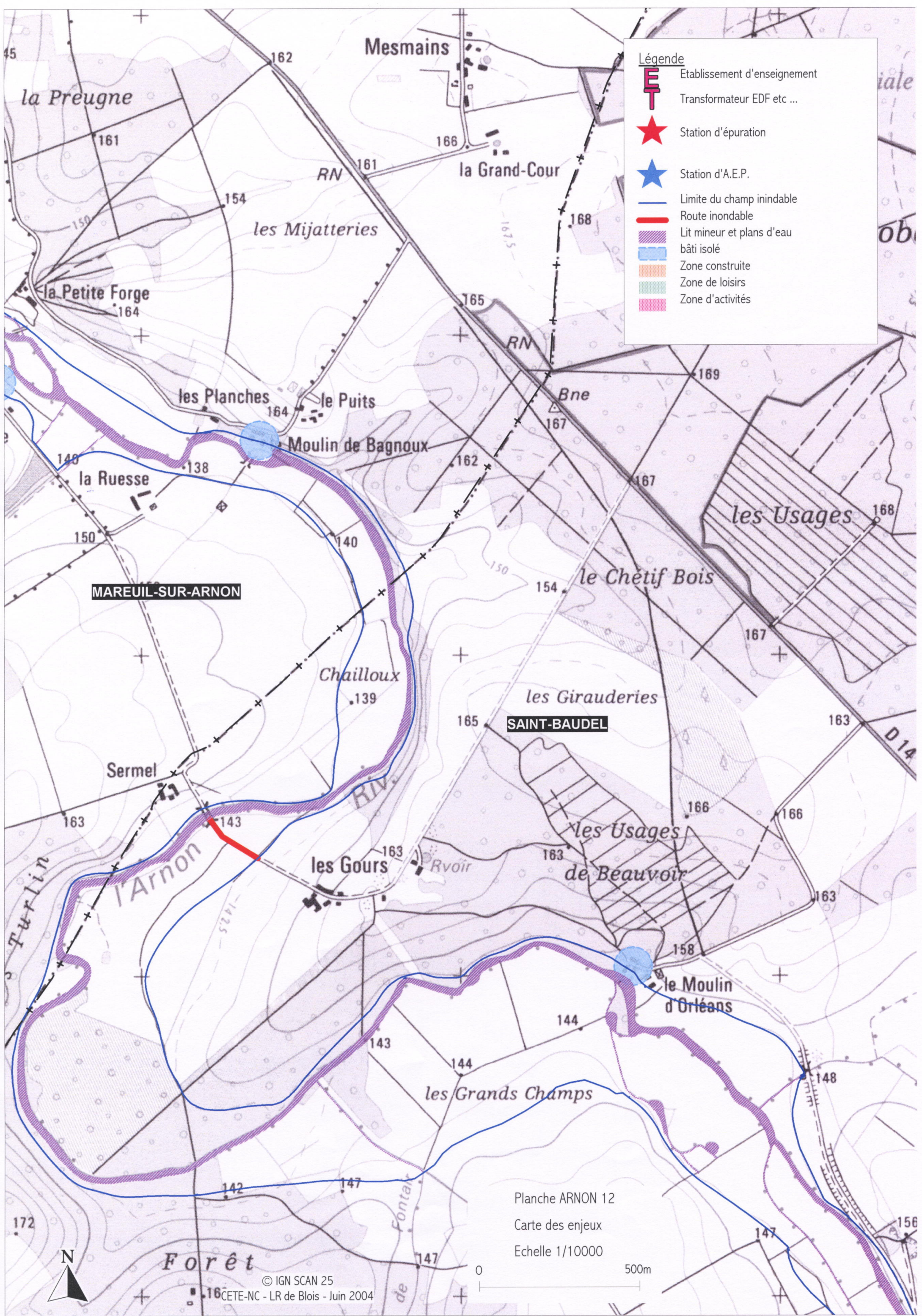
© IGN SCAN 25  
 CETE-NC - LR de Blois - Juin 2004



la Châtine

la Chaume des vignes

**XCMUNES DES SEPTIES CARAC**



**Légende**











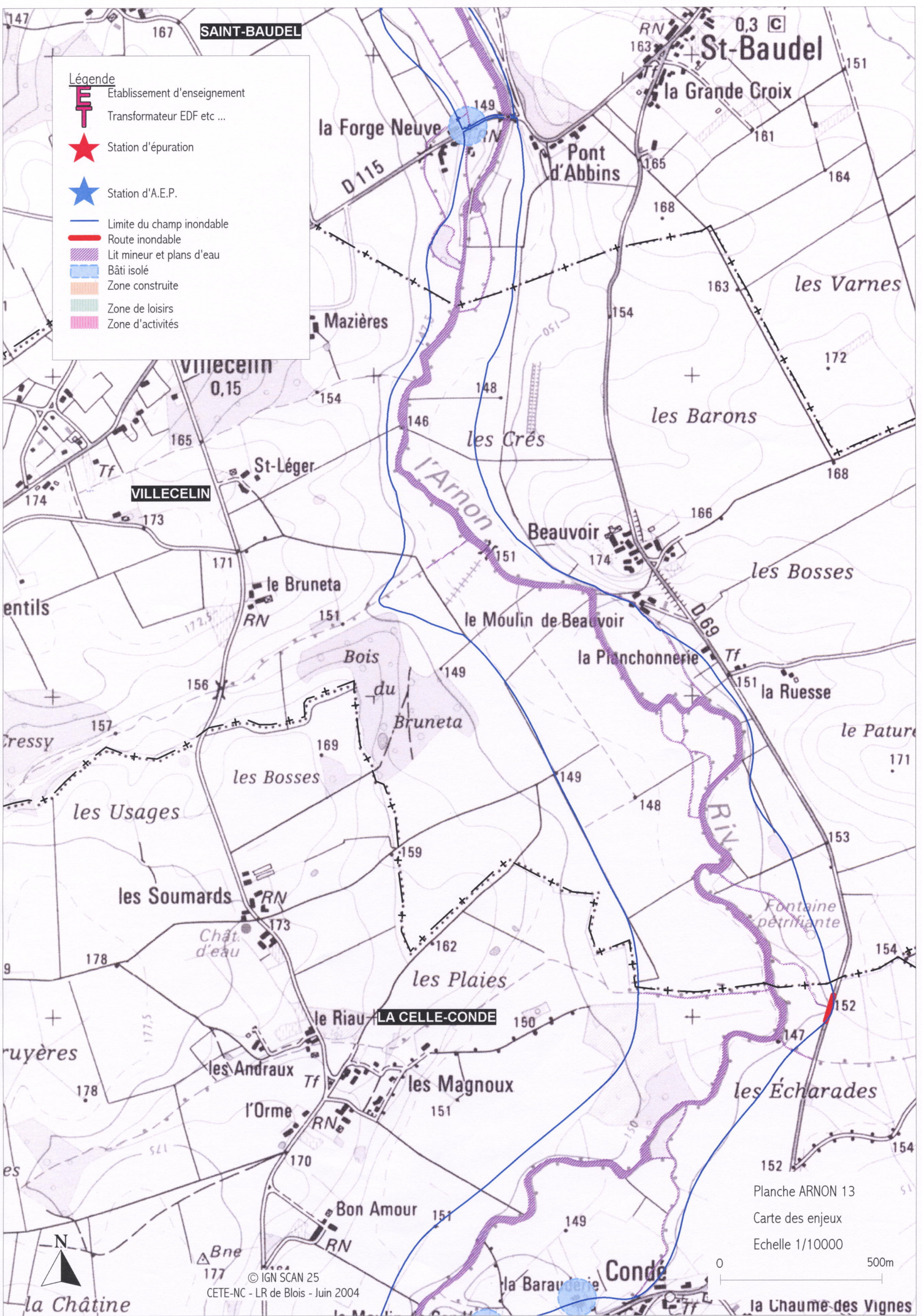

-  Etablissement d'enseignement
-  Transformateur EDF etc ...
-  Station d'épuration
-  Station d'A.E.P.
-  Limite du champ inondable
-  Route inondable
-  Lit mineur et plans d'eau bâti isolé
-  Zone construite
-  Zone de loisirs
-  Zone d'activités

Planche ARNON 12  
 Carte des enjeux  
 Echelle 1/10000

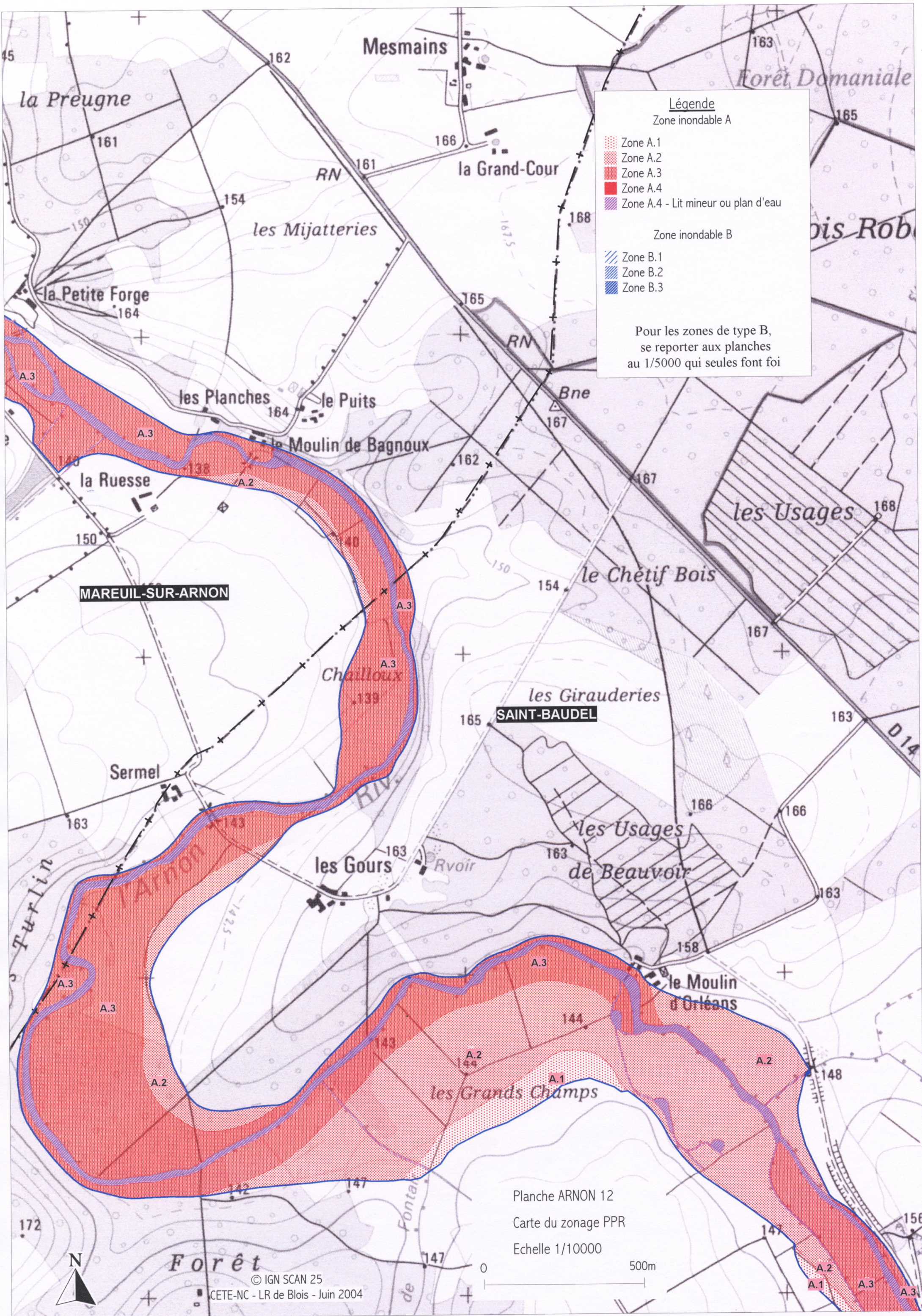


- Légende**
- Etablissement d'enseignement
  - Transformateur EDF etc ...
  - Station d'épuration
  - Station d'A.E.P.
  - Limite du champ inondable
  - Route inondable
  - Lit mineur et plans d'eau
  - Bâti isolé
  - Zone construite
  - Zone de loisirs
  - Zone d'activités

Planche ARNON 13  
 Carte des enjeux  
 Echelle 1/10000



NOZON SMP -E SINGAZON SMP-TRAC



**Légende**

**Zone inondable A**

- Zone A.1
- Zone A.2
- Zone A.3
- Zone A.4
- Zone A.4 - Lit mineur ou plan d'eau

**Zone inondable B**

- Zone B.1
- Zone B.2
- Zone B.3






Pour les zones de type B, se reporter aux planches au 1/5000 qui seules font foi

Planche ARNON 12  
 Carte du zonage PPR  
 Echelle 1/10000






Légende

Zone inondable A

-  Zone A.1
-  Zone A.2
-  Zone A.3
-  Zone A.4
-  Zone A.4 - Lit mineur ou plan d'eau

Zone inondable B

-  Zone B.1
-  Zone B.2
-  Zone B.3

Pour les zones de type B,  
se reporter aux planches  
au 1/5000 qui seules font foi

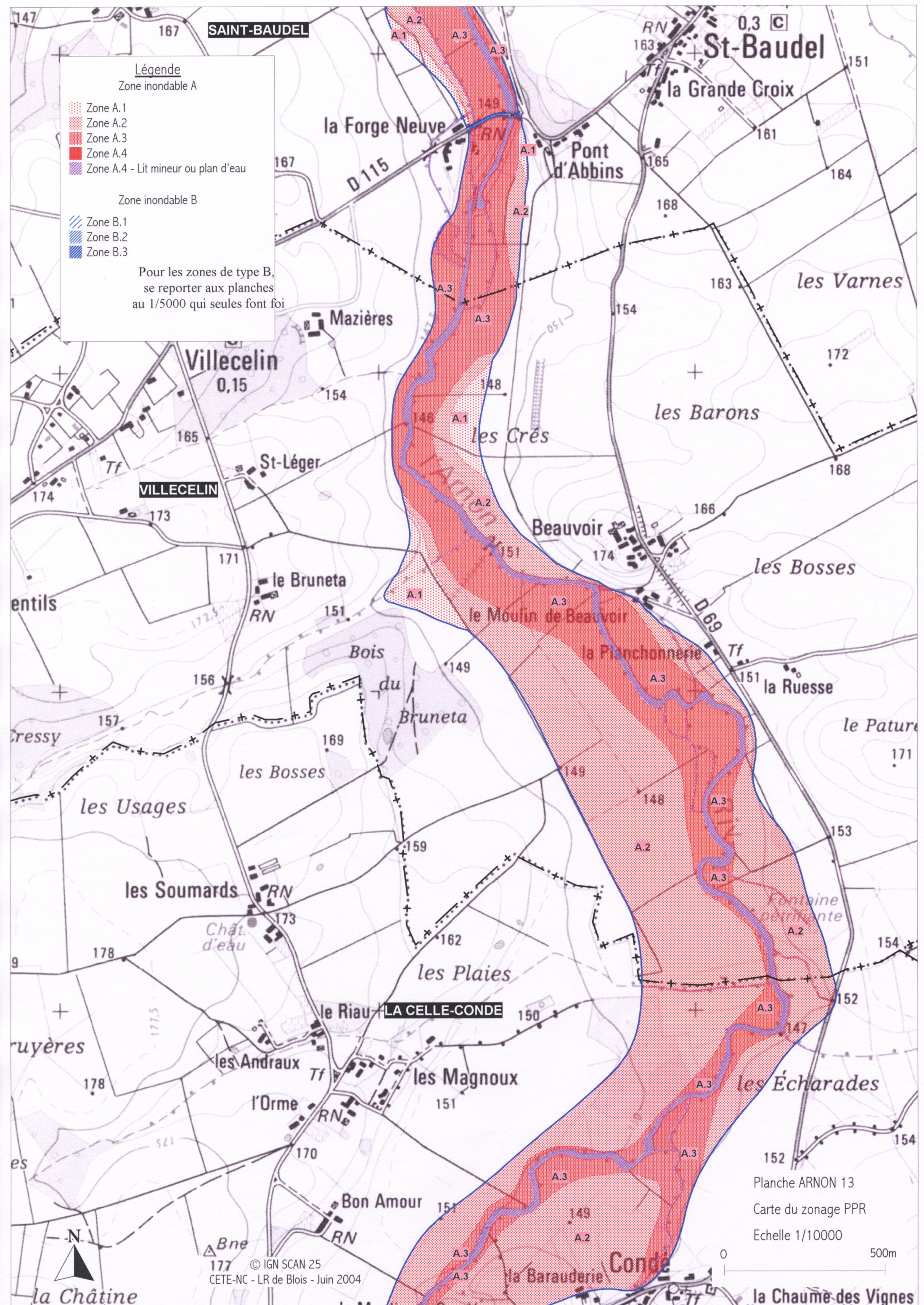


Planche ARNON 13  
Carte du zonage PPR  
Echelle 1/10000

