

ANNEXES

PRINCIPES DE RÉGÉNÉRATION DES HAIES

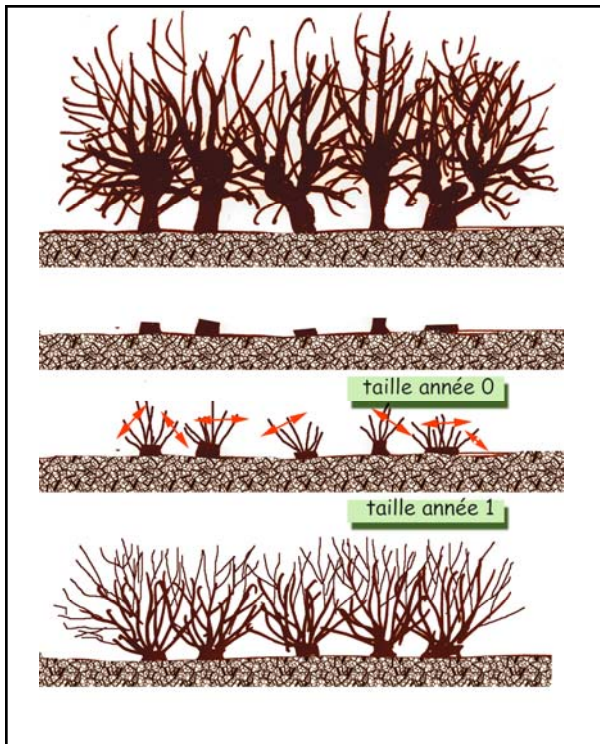
TABLEAU D'ÉVALUATION DES ENJEUX

LISTE DES UNITÉS PAR COMMUNES

PRINCIPES DE RÉGÉNÉRATION DES HAIES

Les types de haies observées dans le Cher sont représentées sur l'illustration de la page 97, qui montre à la fois des formes intactes et des formes de régression ; le dessin ci-contre fait apparaître en rouge les seules formes régressives, dont nous examinerons les modalités de restauration.

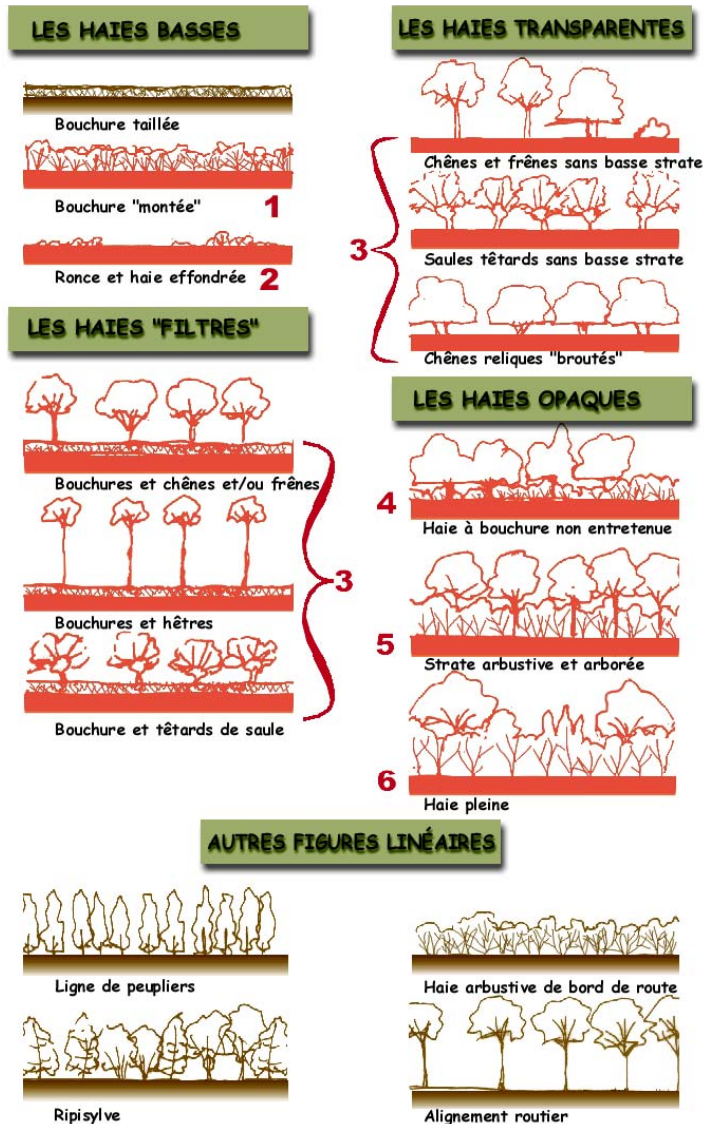
REGENERATION DES BOUCHURES, CAS N° 1



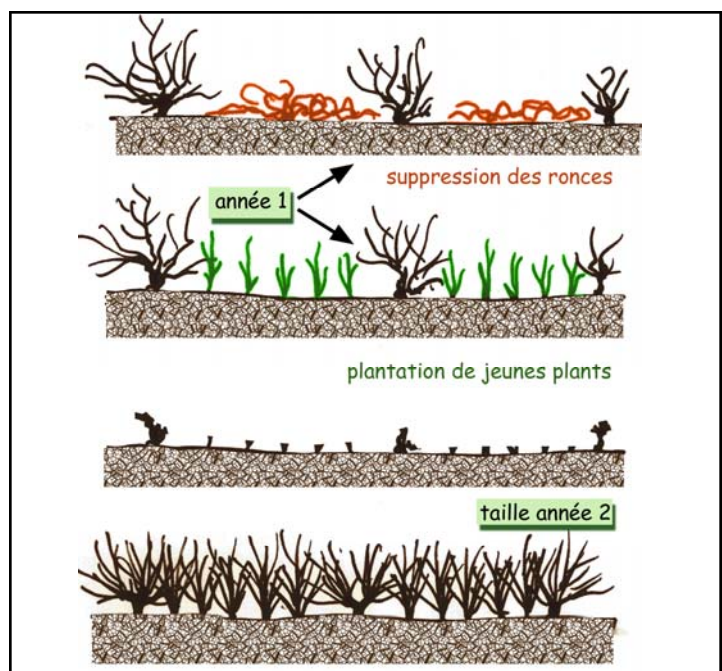
La régénération d'une bouchure " montée " faute d'entretien suppose un recépage complet de la haie : taille à ras du sol la première année puis reprise de la taille l'année suivante sur les pieds recépés afin d'épaissir la haie. À partir de la fin de l'année 2, taille à l'épareuse à la hauteur finale (environ 1m.).

Les bouchures effondrées ne comportent plus que quelques pieds de prunelliers épars, la ronce a envahi les interstices, la haie est souvent doublée d'une clôture. Première année : suppression des ronces et plantation de jeunes plants, taille rase en fin d'année 2. À partir de l'année 3, reprise de la taille régulière à la hauteur finale de la bouchure.

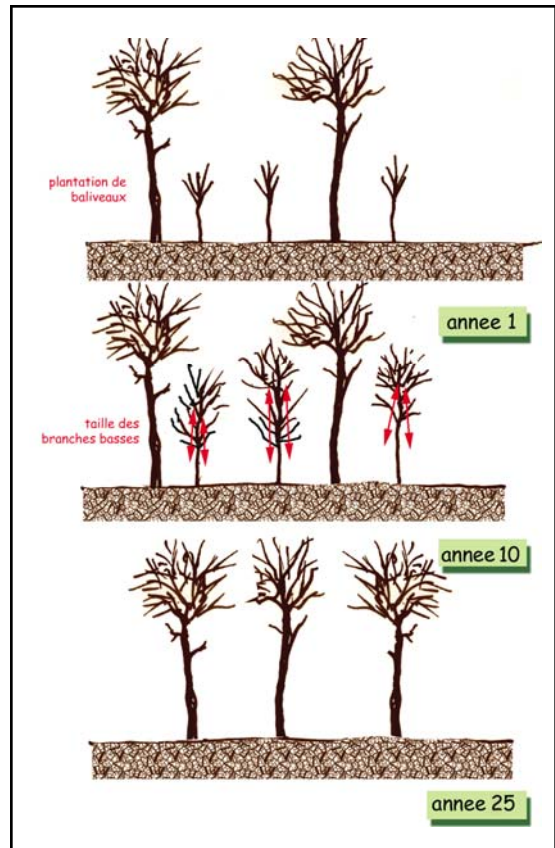
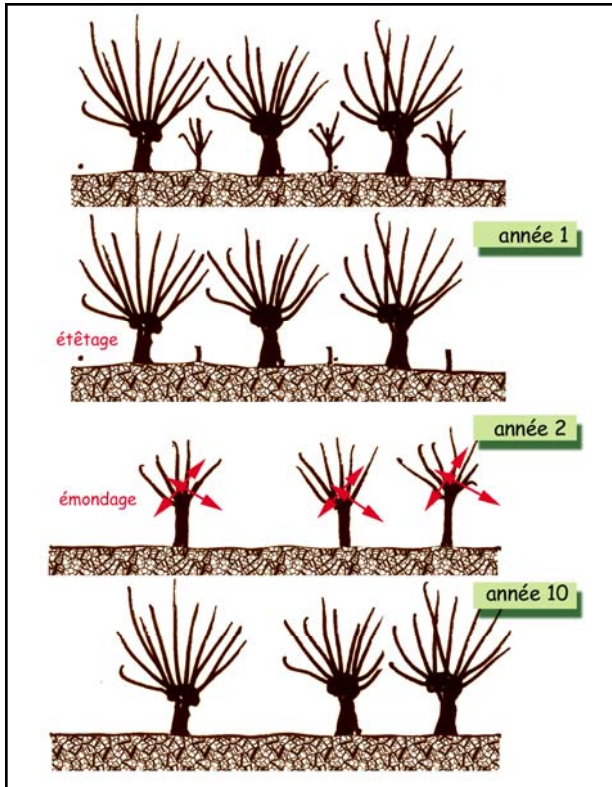
REGENERATION DES BOUCHURES, CAS N° 2



Les formes de haies à restaurer



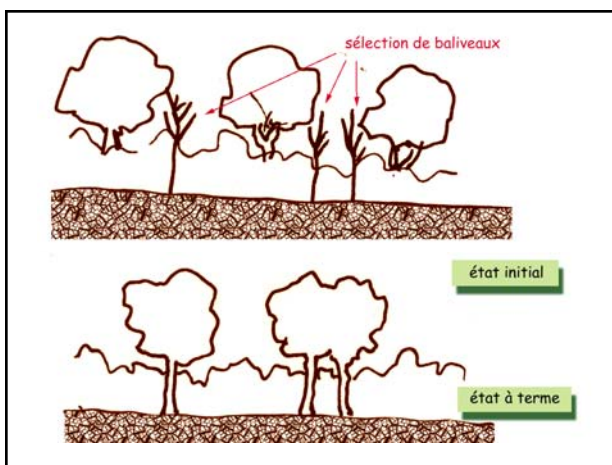
La figure de droite illustre la régénération des haies d'émondées : plantation de baliveaux sur le rang et taille de formation par remontée progressive de la couronne et suppression des sujets âgés lorsque les nouvelles plantations ont pris le relais.



REGENERATION DES HAIES ARBORÉES,
CAS N° 3

La même stratégie s'applique dans le cas des haies à têtards de saules (figure ci-dessus), seul change le système de taille de formation : suppression chaque année des rameaux de tête pour renforcer la cime en têtard.

REGENERATION DES HAIES
À SAULES TÊTARDS,
CAS N° 3 BIS



REGENERATION DES HAIES COMPOSITES,
CAS N° 4, 5 ET 6

La régénération et l'entretien de ces haies suppose une double intervention sur les deux strates haute et basse. Strate arbustive : nettoyage des ronces et éventuellement replantation et bouturage de nouveaux sujets. Strate arborée : suppression des bois morts et sélection de baliveaux de remplacement, replantation éventuelle de baliveaux.

TABLEAU D'ÉVALUATION DES ENJEUX

	UNITÉS	IDENTITÉ	ÉVOLUTION	SENSIBILITÉ	MOYENNE	ENJEUX
Les Paysages forestiers	1-1 Arc boisé Vierzon-Bourges	2	4	9	4,67	1
	1-2 Croissant forestier de Meillant	2	4	9	4,67	1
	1-3 Forêts de l'Aubois	2	4	0	1,33	0
	1-4 Ressaut boisé de la Loire	2	4	0	1,33	0
	1-5 Sancerrois boisé	3	6	0	2,00	0
	1-6 Ilot boisé de Saint Florent	0	0	27	10,00	3
	1-7 Sologne des clairières	3	6	18	8,33	2
	1-8 Sologne des forêts	3	6	9	5,33	1
	2-1 Bocage reliquaire du Pays Fort	2	4	18	8,00	2
	2-2 Bocage Parc de Saint Maur	3	6	18	8,33	2
Paysages de bocage	2-3 Charnière de Nérondes	1	2	27	10,67	3
	2-4 Clairière d'Arpeuilles	2	4	18	7,67	2
	2-5 Grand bocage à l'état de traces	3	6	18	8,67	2
	2-6 Grand bocage d'embouche	3	6	0	2,33	0
	2-7 La vallée de Germigny deshabilitée	2	4	18	8,00	2
	2-8 Le bocage sévère	2	4	18	8,00	2
	2-9 Transition de Dun-sur-Auron	0	0	27	10,00	3
	3-1 Vallée de l'Allier	3	6	0	2,33	0
	3-2 Vallée de l'Arnon	1	2	18	7,33	2
	3-3 Vallée de l'Aubois	3	6	18	8,33	2
Paysages de vallée	3-4 Vallée de L'Auron	1	2	27	10,67	3
	3-5 Vallée de l'Yèvre	1	2	27	10,33	3
	3-6 Vallée de la Loire	3	6	18	9,00	2
	3-7 Vallée du Cher	2	4	27	11,33	3
	3-8 Canal de Berry	3	6	9	5,67	1
	3-9 Eventail de Bourges	1	2	18	7,33	2
	4-1 Interfluve Yèvre - Cher	0	0	27	9,33	2
	4-2 La plaine aux horizons courts	1	2	18	7,67	2
	4-3 La plaine aux vastes horizons	1	2	18	7,33	2
	4-4 La plaine d'Arnon	2	4	18	8,00	2
Paysages de plaine	4-5 La plaine méridionale de Bourges	1	2	27	10,33	3
	4-6 La plaine ondulée	0	0	18	6,67	2
	5-1 Butte d'Humbigny	3	6	0	2,00	0
	5-2 Cœur du Pays Fort	3	6	9	5,33	1
	5-3 Coteau de Saint Amand	1	2	9	4,33	1
	5-4 Cuesta du Pays Fort	3	6	18	8,67	2
	5-5 Versants de la Loire et de l'Allier	2	4	0	1,33	0
	5-6 Dêvers du Pays Fort	2	4	18	7,67	2
	5-7 Les Monts de la Marche	3	6	9	6,00	1
	5-8 Les gorges de l'Arnon	3	6	0	2,00	0
Paysages de vignes et de vergers	6-1 Châteaumeillant	2	4	18	7,33	2
	6-2 Ménétau Salon	3	6	9	5,00	1
	6-3 Sancerre	3	6	18	8,00	2
	6-4 Quincy - Reuilly	3	6	0	2,00	0
	6-5 Le verger Forestin	3	6	9	5,00	1
Paysages urbanisés	7-1 Bourges	3	6	18	8,67	2
	7-2 Vierzon	1	2	18	7,00	2
	7-3 Saint Amand	1	2	9	4,00	1
Paysages de bocages boisés	8-1 Bocage boisé du Boischaüt sud	2	4	9	5,00	1
	8-2 Bocage boisé de Châteauneuf	1	2	27	10,67	3
	8-3 Marges Solognotes	2	4	27	11,00	3
Paysages forestiers humides	9-1 Bassin de la Sauldre	2	4	9	5,00	1
	9-2 Sologne humide fermée	3	6	9	5,33	1
	9-3 Marais de Contres	3	6	9	5,67	1
	10-1 Campagne à boqueteaux de Dun	1	2	27	10,67	3
Paysages mixtes de plaines et bois	10-2 Interfluve entre Cher - Arnon	1	2	9	4,33	1
	10-3 La plaine ponctuee qui s'incline vers la Loire	2	4	18	8,33	2
	10-4 Piémont du Pays Fort : la plaine boisée	2	4	18	8,00	2
	10-5 Plaine boisée d'entre Cher et Auron	1	2	27	10,67	3
	10-6 Polygone de tir de Bourges	3	6	0	2,33	0
	10-7 Mosaïque boisée de Gracay	0	0	27	10,00	3
	11-1 Plaine bocagère de Châteauneuf	0	0	27	10,00	3
Paysages de plaine et bocage mêlés	11-2 Plaine mixte Vierzon Bourges	1	2	27	10,33	3
	11-3 L'est du Pays Fort	1	2	27	10,33	3
	12-1 Le narthex du Sancerrois	3	6	27	11,67	3
Paysages de contraste plaine relief	12-2 Plaine à buttes témoins	3	6	9	5,33	1

Nous avons posé trois indicateurs des enjeux paysagers du département, l'identité (page 577), la dynamique d'évolution (page 579) et la sensibilité (page 581). La carte de synthèse de la page 583 a été établie à partir de leur croisement pondéré, qui tente de restituer l'importance relative de chacun. Les données ont été pondérées parce que le rôle des trois critères étudiés n'est pas équivalent vis-à-vis des enjeux paysagers : l'identité est neutre, la dynamique d'évolution est influente puisqu'elle est la mesure de la mutation d'un paysage et la sensibilité est le déterminant essentiel et la mesure de la fragilité relative des sites.

Le système de pondération a été choisi dans une recherche de cohérence avec les observations in situ. L'échelle logarithmique (1, 4 et 9) a été retenue car elle offrait l'image la plus conforme à la réalité observée lors de l'élaboration des cahiers de terrain.

LISTE DES UNITÉS PAR COMMUNES

Communes	N°	Unités	Communes	N°	Unités
Achères	5.2	COEUR DU PAYS FORT		5.6	DEVERS DU PAYS FORT
				6.3	SANCERRE
Ainay-le-Vieil	2.5	GRAND BOCAGE A L'ETAT DE TRACES	Bannegon	2.7	LA VALLEE DE GERMI GNY DESHABILLÉE
	8.1	BOCAGE BOISÉ DU BOI SCHAUT SUD		3.8	CANAL DE BERRY
				10.1	CAMPAGNE À BOQUETEAUX DE DUN
Allogny	8.3	MARGES SOLOGNOTES	Barlieu	2.1	BOCAGE RELI QUAI RE DU PAYS FORT
	1.1	ARC BOISÉ VIERZON-BOURGES			
Allouis	1.1	ARC BOISÉ VIERZON-BOURGES	Baugy	3.9	L'ÉVENTAIL DE BOURGES
	3.5	LA VALLÉE DE L'YÈVRE		4.3	PLAINE AUX VASTES HORIZONS
	11.2	PLAINE MIXTE VIERZON BOURGES			
Annoix	3.4	VALLÉE DE L'AURON	Beddes	2.8	LE BOCAGE SÉVÈRE
	4.3	PLAINE AUX VASTES HORIZONS			
Apremont-sur-Allier	1.3	FORET DE L'AUBOIS	Beffes	1.4	RESSAUT BOISE DE LA LOIRE
	3.1	LA VALLÉE DE L'ALLIER		3.6	LA VALLÉE DE LA LOIRE
	5.5	VERSANTS DE LA LOIRE ET DE L'ALLIER		5.5	VERSANTS DE LA LOIRE ET DE L'ALLIER
Arçay	10.5	PLAINE BOISÉE D'ENTRE CHER ET ARNON	Belleville-sur-Loire	3.6	LA VALLÉE DE LA LOIRE
	4.5	PLAINE MÉRIDIONALE DE BOURGES		5.6	DEVERS DU PAYS FORT
				11.3	L'EST DU PAYS FORT
Arcomps	2.8	LE BOCAGE SÉVÈRE	Bengy-sur-Craon	4.3	PLAINE AUX VASTES HORIZONS
	3.2	VALLÉE DE L'ARNON		10.6	POLYGONE DE TIR DE BOURGES
	8.1	BOCAGE BOISÉ DU BOI SCHAUT SUD	Berry-Bouy	1.1	ARC BOISÉ VIERZON-BOURGES
Ardenais	2.8	LE BOCAGE SÉVÈRE		3.5	LA VALLÉE DE L'YÈVRE
	3.2	VALLÉE DE L'ARNON		11.2	PLAINE MIXTE VIERZON BOURGES
Argent-sur-Saoudre	8.3	MARGES SOLOGNOTES	Bessais-le-Fromental	2.6	GRAND BOCAGE D'EMBOUCHE
				3.8	CANAL DE BERRY
Argenvières	1.4	RESSAUT BOISE DE LA LOIRE	Blancafort	2.1	BOCAGE RELI QUAI RE DU PAYS FORT
	5.5	VERSANTS DE LA LOIRE ET DE L'ALLIER		8.3	MARGES SOLOGNOTES
Arpheuilles	1.2	CROISSANT FORESTIER DE MEILLANT	Bliet	2.9	TRANSITION DE DUN-SUR-AURON
	2.4	CLAIRIERE D'ARPEUILLES		10.1	CAMPAGNE À BOQUETEAUX DE DUN
	5.3	COTEAU DE SAINT AMAND	Boulleret	3.6	LA VALLÉE DE LA LOIRE
Assigny	2.1	BOCAGE RELI QUAI RE DU PAYS FORT		5.6	DEVERS DU PAYS FORT
	11.3	L'EST DU PAYS FORT			
Aubigny-sur-Nère	8.3	MARGES SOLOGNOTES	Bourges	3.4	VALLÉE DE L'AURON
	9.1	BASSIN DE LA SAULDRE		3.5	LA VALLÉE DE L'YÈVRE
Aubinges	4.2	PLAINE AUX HORIZONS COURTS		3.9	L'ÉVENTAIL DE BOURGES
	5.4	CUESTA DU PAYS FORT		4.2	PLAINE AUX HORIZONS COURTS
	10.4	PIÉMONT DU PAYS FORT		4.5	PLAINE MÉRIDIONALE DE BOURGES
Augy-sur-Aubois	2.6	GRAND BOCAGE D'EMBOUCHE		7.1	BOURGES
	2.7	LA VALLEE DE GERMI GNY DESHABILLÉE		10.6	POLYGONE DE TIR DE BOURGES
	3.8	CANAL DE BERRY	Bouzais	2.5	GRAND BOCAGE A L'ETAT DE TRACES
Avord	3.9	L'ÉVENTAIL DE BOURGES		7.3	AGGLOMÉRATION DE SAINT AMAND
	4.3	PLAINE AUX VASTES HORIZONS		8.1	BOCAGE BOISÉ DU BOI SCHAUT SUD
	10.6	POLYGONE DE TIR DE BOURGES	Brécý	4.2	PLAINE AUX HORIZONS COURTS
Azy	4.6	LA PLAINE ONDULÉE		12.2	PLAINE À BUTTES-TÉMOINS
	10.4	PIÉMONT DU PAYS FORT	Brinay	3.7	VALLÉE DU CHER
Bannay	1.5	SANCERROIS BOISE		7.2	VIERZON
	3.6	LA VALLÉE DE LA LOIRE		10.2	INTERFLUVE CHER / ARNON
			Brinon-sur-Saoudre	1.7	SOLOGNE DES CLAIRIÈRES

Communes	N°	Unités
Bruère-Allichamps	5.3	COTEAU DE SAINT AMAND
	3.7	VALLÉE DU CHER
	7.3	AGGLOMÉRATION DE SAINT AMAND
Bué	6.3	SANCERRE
	12.1	LE NARTHEX DU SANCERROIS
Bussy	2.9	TRANSITION DE DUN-SUR-AURON
	10.1	CAMPAGNE À BOQUETEAUX DE DUN
Cerbois	6.4	QUINCY-REUILLY
	10.2	INTERFLUVE CHER / ARNON
Chalivoy-Milon	2.9	TRANSITION DE DUN-SUR-AURON
	10.1	CAMPAGNE À BOQUETEAUX DE DUN
Chambon	8.2	BOCAGE BOISÉ DE CHATEAUNEUF
	11.1	PLAINE BOCAGÈRE DE CHATEAUNEUF
Charenton-du-Cher	1.2	CROISSANT FORESTIER DE MEILLANT
	3.4	VALLÉE DE L'AURON
	3.8	CANAL DE BERRY
	5.3	COTEAU DE SAINT AMAND
	2.5	GRAND BOCAGE A L'ETAT DE TRACES
Charentonnay	4.6	LA PLAINE ONDULÉE
	10.3	LA PLAINE PONCTUÉE
Charly	2.7	LA VALLEE DE GERMI GNY DESHABILLÉE
	2.9	TRANSITION DE DUN-SUR-AURON
	10.1	CAMPAGNE À BOQUETEAUX DE DUN
Charost	4.4	PLAINE D'ARNON
	3.2	VALLÉE DE L'ARNON
Chassy	4.3	PLAINE AUX VASTES HORIZONS
Châteaumeillant	2.2	BOCAGE-PARC DE SAINT MAUR
	2.8	LE BOCAGE SÉVÈRE
	5.7	MONTS DE LA MARCHÉ
	6.1	CHATEAUMEILLANT
Châteauneuf-sur-Cher	3.7	VALLÉE DU CHER
	10.5	PLAINE BOISÉE D'ENTRE CHER ET ARNON
	11.1	PLAINE BOCAGÈRE DE CHATEAUNEUF
Chaumont	2.7	LA VALLEE DE GERMI GNY DESHABILLÉE
	10.1	CAMPAGNE À BOQUETEAUX DE DUN
Chaumoux-Marcilly	4.3	PLAINE AUX VASTES HORIZONS
	4.6	LA PLAINE ONDULÉE
	12.2	PLAINE À BUTTES-TÉMOINS
Chavannes	10.5	PLAINE BOISÉE D'ENTRE CHER ET ARNON
	11.1	PLAINE BOCAGÈRE DE CHATEAUNEUF
Chery	10.7	MOSAÏQUE BOISÉE DE GRACAY
	3.2	VALLÉE DE L'ARNON
Chezal-Benoît	8.2	BOCAGE BOISÉ DE CHATEAUNEUF
Civray	4.4	PLAINE D'ARNON
	8.2	BOCAGE BOISÉ DE CHATEAUNEUF
	10.2	INTERFLUVE CHER / ARNON
Clémont	1.7	SOLOGNE DES CLAIRIÈRES
	8.3	MARGES SOLOGNOTES
	9.1	BASSIN DE LA SAULDRE

Communes	N°	Unités
Cogny	2.9	TRANSITION DE DUN-SUR-AURON
	3.4	VALLÉE DE L'AURON
	10.1	CAMPAGNE À BOQUETEAUX DE DUN
Colombiers	2.5	GRAND BOCAGE A L'ETAT DE TRACES
Concessault	2.1	BOCAGE RELIQUAIRE DU PAYS FORT
Contres	1.2	CROISSANT FORESTIER DE MEILLANT
	9.3	MARAI S DE CONTRES
Cornusse	4.3	PLAINE AUX VASTES HORIZONS
	10.6	POLYGONE DE TIR DE BOURGES
Corquoy	3.7	VALLÉE DU CHER
	8.2	BOCAGE BOISÉ DE CHATEAUNEUF
	10.5	PLAINE BOISÉE D'ENTRE CHER ET ARNON
Couargues	3.6	LA VALLÉE DE LA LOIRE
Cours-les-Barres	5.5	VERSANTS DE LA LOIRE ET DE L'ALLIER
	1.3	FORET DE L'AUBOIS
	3.6	LA VALLÉE DE LA LOIRE
Coust	2.5	GRAND BOCAGE A L'ETAT DE TRACES
Couy	4.3	PLAINE AUX VASTES HORIZONS
	4.6	LA PLAINE ONDULÉE
Crézançay-sur-Cher	3.7	VALLÉE DU CHER
	11.1	PLAINE BOCAGÈRE DE CHATEAUNEUF
Crézancy-en-Sancerre	10.4	PIÉMONT DU PAYS FORT
	12.1	LE NARTHEX DU SANCERROIS
Croisy	2.7	LA VALLEE DE GERMI GNY DESHABILLÉE
	2.9	TRANSITION DE DUN-SUR-AURON
	10.6	POLYGONE DE TIR DE BOURGES
Crosses	4.3	PLAINE AUX VASTES HORIZONS
	10.6	POLYGONE DE TIR DE BOURGES
Cuffy	1.3	FORET DE L'AUBOIS
	3.1	LA VALLÉE DE L'ALLIER
	3.6	LA VALLÉE DE LA LOIRE
	5.5	VERSANTS DE LA LOIRE ET DE L'ALLIER
Culan	2.2	BOCAGE-PARC DE SAINT MAUR
	3.2	VALLÉE DE L'ARNON
	5.7	MONTS DE LA MARCHÉ
	5.8	GORGES DE L'ARNON
Dampierre-en-Crot	2.1	BOCAGE RELIQUAIRE DU PAYS FORT
	5.2	COEUR DU PAYS FORT
Dampierre-en-Gracay	10.7	MOSAÏQUE BOISÉE DE GRACAY
Drevant	2.5	GRAND BOCAGE A L'ETAT DE TRACES
Dun-sur-Auron	3.4	VALLÉE DE L'AURON
	2.9	TRANSITION DE DUN-SUR-AURON
	9.3	MARAI S DE CONTRES
Ennordres	5.2	COEUR DU PAYS FORT
	8.3	MARGES SOLOGNOTES
	9.1	BASSIN DE LA SAULDRE
Epineuil-le-Fleuriel	2.5	GRAND BOCAGE A L'ETAT DE TRACES
	8.1	BOCAGE BOISÉ DU BOISCHAUT SUD

Communes	N°	Unités
Etréchy	4.2	PLAINE AUX HORIZONS COURTS
	12.2	PLAINE À BUTTES-TÉMOINS
	4.6	LA PLAINE ONDULÉE
Farges-Allichamps	3.7	VALLÉE DU CHER
	8.2	BOCAGE BOISÉ DE CHATEAUNEUF
Farges-en-Septaine	3.9	L'ÉVENTAIL DE BOURGES
	4.3	PLAINE AUX VASTES HORIZONS
	12.2	PLAINE À BUTTES-TÉMOINS
Faverdines	2.5	GRAND BOCAGE A L'ÉTAT DE TRACES
	8.1	BOCAGE BOISÉ DU BOISCHAUT SUD
Feux	1.5	SANCERROIS BOISÉ
	10.3	LA PLAINE PONCTUÉE
Flavigny	2.3	CHARNIÈRE DE NERONDES
	10.6	POLYGONE DE TIR DE BOURGES
Foëcy	3.5	LA VALLÉE DE L'YÈVRE
	3.7	VALLÉE DU CHER
	4.1	INTERFLUVE YÈVRE - CHER
	7.2	VIERZON
Fussy	4.2	PLAINE AUX HORIZONS COURTS
	5.4	CUESTA DU PAYS FORT
Gardefort	1.5	SANCERROIS BOISÉ
	10.3	LA PLAINE PONCTUÉE
Garigny	2.3	CHARNIÈRE DE NERONDES
	4.3	PLAINE AUX VASTES HORIZONS
	4.6	LA PLAINE ONDULÉE
	10.3	LA PLAINE PONCTUÉE
Genouilly	10.7	MOSAÏQUE BOISÉE DE GRACAY
Germigny-l'Exempt	2.7	LA VALLÉE DE GERMIGNY DESHABILLÉE
Givardon	10.1	CAMPAGNE À BOQUETEAUX DE DUN
Gracay	10.7	MOSAÏQUE BOISÉE DE GRACAY
Groises	4.6	LA PLAINE ONDULÉE
	10.3	LA PLAINE PONCTUÉE
Gron	4.3	PLAINE AUX VASTES HORIZONS
	12.2	PLAINE À BUTTES-TÉMOINS
Grossouvre	1.3	FORET DE L'AUBOIS
	2.7	LA VALLÉE DE GERMIGNY DESHABILLÉE
	3.3	VALLÉE DE L'AUBOIS
Henrichemont	5.1	BUTTE D'HUMBLIGNY
	5.2	COEUR DU PAYS FORT
Herry	1.4	RESSAUT BOISÉ DE LA LOIRE
	3.6	LA VALLÉE DE LA LOIRE
	5.5	VERSANTS DE LA LOIRE ET DE L'ALLIER
	10.3	LA PLAINE PONCTUÉE
Humbligny	5.1	BUTTE D'HUMBLIGNY
	5.4	CUESTA DU PAYS FORT
	10.4	PIÉMONT DU PAYS FORT
Ids-St Roch	2.8	LE BOCAGE SÉVÈRE

Communes	N°	Unités
	3.2	VALLÉE DE L'ARNON
	8.2	BOCAGE BOISÉ DE CHATEAUNEUF
Ignol	2.3	CHARNIÈRE DE NERONDES
	2.7	LA VALLÉE DE GERMIGNY DESHABILLÉE
	2.9	TRANSITION DE DUN-SUR-AURON
Ineuil	8.2	BOCAGE BOISÉ DE CHATEAUNEUF
	11.1	PLAINE BOCAGÈRE DE CHATEAUNEUF
Ivoy-le-Pré	5.1	BUTTE D'HUMBLIGNY
	5.2	COEUR DU PAYS FORT
Jalognes	4.6	LA PLAINE ONDULÉE
	10.3	LA PLAINE PONCTUÉE
	10.4	PIÉMONT DU PAYS FORT
Jars	2.1	BOCAGE RELIQUAIRE DU PAYS FORT
	5.2	COEUR DU PAYS FORT
Jouet-sur-l'Aubois	1.3	FORET DE L'AUBOIS
	1.4	RESSAUT BOISÉ DE LA LOIRE
	3.3	VALLÉE DE L'AUBOIS
	3.6	LA VALLÉE DE LA LOIRE
	5.5	VERSANTS DE LA LOIRE ET DE L'ALLIER
Jussy-Champagne	4.3	PLAINE AUX VASTES HORIZONS
	10.6	POLYGONE DE TIR DE BOURGES
Jussy-le-Chaudrier	1.4	RESSAUT BOISÉ DE LA LOIRE
	10.3	LA PLAINE PONCTUÉE
La Celette	2.5	GRAND BOCAGE A L'ÉTAT DE TRACES
	8.1	BOCAGE BOISÉ DU BOISCHAUT SUD
La Celle	2.4	CLAIRIÈRE D'ARPHEUILLES
	5.3	COTEAU DE SAINT AMAND
La Celle-Condé	2.8	LE BOCAGE SÉVÈRE
	3.2	VALLÉE DE L'ARNON
	8.2	BOCAGE BOISÉ DE CHATEAUNEUF
	11.1	PLAINE BOCAGÈRE DE CHATEAUNEUF
La Chapelle-d'Angillon	5.2	COEUR DU PAYS FORT
La Chapelle-Hugon	1.3	FORET DE L'AUBOIS
	2.7	LA VALLÉE DE GERMIGNY DESHABILLÉE
	3.3	VALLÉE DE L'AUBOIS
La Chapelle-Montlinard	1.4	RESSAUT BOISÉ DE LA LOIRE
	3.6	LA VALLÉE DE LA LOIRE
	5.5	VERSANTS DE LA LOIRE ET DE L'ALLIER
La Chapelle-St Ursin	4.5	PLAINE MÉRIDIONALE DE BOURGES
La Chapelotte	5.1	BUTTE D'HUMBLIGNY
	5.2	COEUR DU PAYS FORT
La Groutte	2.5	GRAND BOCAGE A L'ÉTAT DE TRACES
La Guerche-sur l'Aubois	1.3	FORET DE L'AUBOIS
	2.3	CHARNIÈRE DE NERONDES
	2.7	LA VALLÉE DE GERMIGNY DESHABILLÉE
	3.3	VALLÉE DE L'AUBOIS
La Perche	2.5	GRAND BOCAGE A L'ÉTAT DE TRACES

Communes	N°	Unités
Lantan	2.9	TRANSITION DE DUN-SUR-AURON
Lapan	3.7 8.2 10.5	VALLÉE DU CHER BOCAGE BOISÉ DE CHATEAUNEUF PLAINE BOISÉE D'ENTRE CHER ET ARNON
Laverdines	4.3	PLAINE AUX VASTES HORIZONS
Lazenay	3.2 4.4 6.4	VALLÉE DE L'ARNON PLAINE D'ARNON QUINCY-REUILLY
Le Châtelet	2.2 2.8	BOCAGE-PARC DE SAINT MAUR LE BOCAGE SÉVÈRE
Le Chautay	1.3 2.3 3.3	FORET DE L'AUBOIS CHARNIÈRE DE NERONDES VALLÉE DE L'AUBOIS
Le Noyer	2.1 5.2 12.1	BOCAGE RELIQUAIRE DU PAYS FORT COEUR DU PAYS FORT LE NARTHEX DU SANCERROIS
Le Pondy	1.2 3.4	CROISSANT FORESTIER DE MEILLANT VALLÉE DE L'AURON
Le Subdray	4.5	PLAINE MÉRIDIONALE DE BOURGES
Léré	3.6 5.6	LA VALLÉE DE LA LOIRE DEVERS DU PAYS FORT
Les Aix-d'Angillon	4.2	PLAINE AUX HORIZONS COURTS
Levet	4.5 10.5	PLAINE MÉRIDIONALE DE BOURGES PLAINE BOISÉE D'ENTRE CHER ET ARNON
Lignéres	2.8 3.2 8.2 11.1	LE BOCAGE SÉVÈRE VALLÉE DE L'ARNON BOCAGE BOISÉ DE CHATEAUNEUF PLAINE BOCAGÈRE DE CHATEAUNEUF
Limeux	4.4 10.2	PLAINE D'ARNON INTERFLUVE CHER / ARNON
Lissay-Lochy	4.5 10.5	PLAINE MÉRIDIONALE DE BOURGES PLAINE BOISÉE D'ENTRE CHER ET ARNON
Loye-sur-Arnon	2.8 3.2 8.1	LE BOCAGE SÉVÈRE VALLÉE DE L'ARNON BOCAGE BOISÉ DU BOISCHAUT SUD
Lugny-Bourbonnais	2.9 4.3	TRANSITION DE DUN-SUR-AURON PLAINE AUX VASTES HORIZONS
Lugny-Champagne	4.6 10.3	LA PLAINE ONDULÉE LA PLAINE PONCTUÉE
Lunery	3.7 4.4 4.5 8.2 10.5	VALLÉE DU CHER PLAINE D'ARNON PLAINE MÉRIDIONALE DE BOURGES BOCAGE BOISÉ DE CHATEAUNEUF PLAINE BOISÉE D'ENTRE CHER ET ARNON
Lury-sur-Arnon	3.2 10.2	VALLÉE DE L'ARNON INTERFLUVE CHER / ARNON
Maisonnais	2.8	LE BOCAGE SÉVÈRE

Communes	N°	Unités
Marçais	2.8 3.2 8.2	LE BOCAGE SÉVÈRE VALLÉE DE L'ARNON BOCAGE BOISÉ DE CHATEAUNEUF
Mareuil-sur-Arnon	3.2 4.4 8.2	VALLÉE DE L'ARNON PLAINE D'ARNON BOCAGE BOISÉ DE CHATEAUNEUF
Marmagne	3.5 4.1 4.5	LA VALLÉE DE L'YÈVRE INTERFLUVE YÈVRE - CHER PLAINE MÉRIDIONALE DE BOURGES
Marognes	5.4	CUESTA DU PAYS FORT
Marseilles-lès-Aubigny	1.4 3.6 5.5	RESSAUT BOISÉ DE LA LOIRE LA VALLÉE DE LA LOIRE VERSANTS DE LA LOIRE ET DE L'ALLIER
Massay	3.2 10.7	VALLÉE DE L'ARNON MOSAÏQUE BOISÉE DE GRACAY
Mehun-sur-Yèvre	3.5 4.1 11.2	LA VALLÉE DE L'YÈVRE INTERFLUVE YÈVRE - CHER PLAINE MIXTE VIERZON BOURGES
Meillant	1.2 2.4 5.3	CROISSANT FORESTIER DE MEILLANT CLAIRIÈRE D'ARPHEUILLES COTEAU DE SAINT AMAND
Menetou-Couture	1.4 3.3 10.3	RESSAUT BOISÉ DE LA LOIRE VALLÉE DE L'AUBOIS LA PLAINE PONCTUÉE
Menetou-Râtel	2.1 6.3 12.1	BOCAGE RELIQUAIRE DU PAYS FORT SANCERRE LE NARTHEX DU SANCERROIS
Menetou-Salon	4.2 5.2 5.4 6.2	PLAINE AUX HORIZONS COURTS COEUR DU PAYS FORT CUESTA DU PAYS FORT MENETOU-SALON
Ménétréol-sous-Sancerre	1.5 3.6 6.3	SANCERROIS BOISÉ LA VALLÉE DE LA LOIRE SANCERRE
Ménétréol-sur-Sauldre	1.8 9.1	SOLOGNE DES FORETS BASSIN DE LA SAULDRE
Méreau	3.2 7.2 10.2	VALLÉE DE L'ARNON VIERZON INTERFLUVE CHER / ARNON
Méry-ès-Bois	5.2 8.3	COEUR DU PAYS FORT MARGES SOLOGNOTES
Méry-sur-Cher	1.1	ARC BOISÉ VIERZON-BOURGES
Montigny	4.6 10.4	LA PLAINE ONDULÉE PIÉMONT DU PAYS FORT
Montlouis	8.2 11.1	BOCAGE BOISÉ DE CHATEAUNEUF PLAINE BOCAGÈRE DE CHATEAUNEUF
Morlac	3.2 8.2	VALLÉE DE L'ARNON BOCAGE BOISÉ DE CHATEAUNEUF
Mornay-Berry	2.3 4.3	CHARNIÈRE DE NERONDES PLAINE AUX VASTES HORIZONS

Communes	N°	Unités
Mornay-sur-Allier		
1.3	FORET DE L'AUBOIS	
2.6	GRAND BOCAGE D'EMBOUCHE	
3.1	LA VALLÉE DE L'ALLIER	
5.5	VERSANTS DE LA LOIRE ET DE L'ALLIER	
Morogues		
5.1	BUTTE D'HUMBLIGNY	
10.4	PIÉMONT DU PAYS FORT	
Morthomiers		
1.6	I LOT BOISE DE SAINT FLORENT	
4.5	PLAINE MÉRIDIONALE DE BOURGES	
Moulins-sur-Yèvre		
4.2	PLAINE AUX HORIZONS COURTS	
3.9	L'ÉVENTAIL DE BOURGES	
Nançay		
1.8	SOLOGNE DES FORETS	
9.1	BASSIN DE LA SAULDRE	
Nérondes		
2.3	CHARNIÈRE DE NÉRONDES	
4.3	PLAINE AUX VASTES HORIZONS	
Neuilly-en-Dun		
2.7	LA VALLÉE DE GERMIGNY DESHABILLÉE	
3.8	CANAL DE BERRY	
Neuilly-en-Sancerre		
5.1	BUTTE D'HUMBLIGNY	
5.2	COEUR DU PAYS FORT	
5.4	CUESTA DU PAYS FORT	
10.4	PIÉMONT DU PAYS FORT	
12.1	LE NARTHEX DU SANCERROIS	
Neuvy-Deux-Clochers		
5.1	BUTTE D'HUMBLIGNY	
5.4	CUESTA DU PAYS FORT	
10.4	PIÉMONT DU PAYS FORT	
Neuvy-le-Barrois		
1.3	FORET DE L'AUBOIS	
3.1	LA VALLÉE DE L'ALLIER	
5.5	VERSANTS DE LA LOIRE ET DE L'ALLIER	
Neuvy-sur-Barangeon		
1.1	ARC BOISÉ VIERZON-BOURGES	
1.8	SOLOGNE DES FORETS	
8.3	MARGES SOLOGNOTES	
Nohant-en-Gôut		
4.2	PLAINE AUX HORIZONS COURTS	
12.2	PLAINE À BUTTES-TÉMOINS	
Nohant-en-Gracay		
10.7	MOSAÏQUE BOISÉE DE GRACAY	
Nozières		
3.7	VALLÉE DU CHER	
8.2	BOCAGE BOISÉ DE CHATEAUNEUF	
Oizon		
2.1	BOCAGE RELIQUAIRE DU PAYS FORT	
5.2	COEUR DU PAYS FORT	
8.3	MARGES SOLOGNOTES	
Orcenais		
2.8	LE BOCAGE SÉVÈRE	
8.1	BOCAGE BOISÉ DU BOISCHAUT SUD	
8.2	BOCAGE BOISÉ DE CHATEAUNEUF	
Orval		
7.3	AGGLOMÉRATION DE SAINT AMAND	
8.1	BOCAGE BOISÉ DU BOISCHAUT SUD	
Osmercy		
2.9	TRANSITION DE DUN-SUR-AURON	
4.3	PLAINE AUX VASTES HORIZONS	
Osmoy		
3.9	L'ÉVENTAIL DE BOURGES	
10.6	POLYGONE DE TIR DE BOURGES	
Ourouer-les-Bourdelins		
2.7	LA VALLÉE DE GERMIGNY DESHABILLÉE	
2.9	TRANSITION DE DUN-SUR-AURON	
10.6	POLYGONE DE TIR DE BOURGES	

Communes	N°	Unités
Parassy		
4.2	PLAINE AUX HORIZONS COURTS	
5.2	COEUR DU PAYS FORT	
5.4	CUESTA DU PAYS FORT	
Parnay		
1.2	CROISSANT FORESTIER DE MEILLANT	
3.4	VALLÉE DE L'AURON	
Pigny		
4.2	PLAINE AUX HORIZONS COURTS	
Plaimpied-Givaudins		
3.4	VALLÉE DE L'AURON	
4.5	PLAINE MÉRIDIONALE DE BOURGES	
7.1	BOURGES	
10.5	PLAINE BOISÉE D'ENTRE CHER ET ARNON	
Plou		
3.2	VALLÉE DE L'ARNON	
4.4	PLAINE D'ARNON	
10.2	INTERFLUVE CHER / ARNON	
Poisieux		
3.2	VALLÉE DE L'ARNON	
4.4	PLAINE D'ARNON	
Précý		
1.4	RESSAUT BOISE DE LA LOIRE	
10.3	LA PLAINE PONCTUÉE	
Presly		
1.8	SOLOGNE DES FORETS	
8.3	MARGES SOLOGNOTES	
9.1	BASSIN DE LA SAULDRE	
Preuilly		
3.7	VALLÉE DU CHER	
6.4	QUI NCY- REUILLY	
10.2	INTERFLUVE CHER / ARNON	
Préveranges		
5.7	MONTS DE LA MARCHE	
5.8	GORGES DE L'ARNON	
Primelles		
4.4	PLAINE D'ARNON	
8.2	BOCAGE BOISÉ DE CHATEAUNEUF	
Quantilly		
6.2	MENETOU-SALON	
6.5	VERGER FORESTIN	
Quincy		
3.7	VALLÉE DU CHER	
4.1	INTERFLUVE YEVRE - CHER	
6.4	QUI NCY- REUILLY	
10.2	INTERFLUVE CHER / ARNON	
Raymond		
4.3	PLAINE AUX VASTES HORIZONS	
10.6	POLYGONE DE TIR DE BOURGES	
Reigny		
2.2	BOCAGE-PARC DE SAINT MAUR	
2.8	LE BOCAGE SÉVÈRE	
3.2	VALLÉE DE L'ARNON	
Rezay		
2.8	LE BOCAGE SÉVÈRE	
Rians		
4.2	PLAINE AUX HORIZONS COURTS	
10.4	PIÉMONT DU PAYS FORT	
Sagonne		
2.7	LA VALLÉE DE GERMIGNY DESHABILLÉE	
Saint Ambroix		
4.4	PLAINE D'ARNON	
Saint Florent-sur-Cher		
4.4	PLAINE D'ARNON	
Saint Germain-du-Puits		
7.1	BOURGES	

Communes	N°	Unités
Saint Hilaire-de-Court	3.2	VALLÉE DE L'ARNON
Saint Just	4.3	PLAINE AUX VASTES HORIZONS
Saint-Maur	5.7	MONTS DE LA MARCHE
Saint-Satur	6.3	SANCERRE
Saligny-le-Vaverdines	4.3	PLAINE AUX VASTES HORIZONS
Saligny-le-Vif	4.3	PLAINE AUX VASTES HORIZONS
Sancergues	10.3	LA PLAINE PONCTUÉE
Sancerre	1.5 3.6 6.3	SANCERROIS BOISE LA VALLÉE DE LA LOIRE SANCERRE
Sancoins	1.3 2.6 2.7 3.3 3.8	FORET DE L'AUBOIS GRAND BOCAGE D'EMBOUCHE LA VALLÉE DE GERMIGNY DESHABILLÉE VALLÉE DE L'AUBOIS CANAL DE BERRY
Santranges	11.3	L'EST DU PAYS FORT
Saugy	3.2 4.4	VALLÉE DE L'ARNON PLAINE D'ARNON
Saulzais-le-Potier	2.5 8.1	GRAND BOCAGE A L'ETAT DE TRACES BOCAGE BOISÉ DU BOISCHAUT SUD
Savigny-en-Sancerre	11.3	L'EST DU PAYS FORT
Savigny-en-Septaine	3.9 10.6 12.2	L'ÉVENTAIL DE BOURGES POLYGONE DE TIR DE BOURGES PLAINE À BUTTES-TÉMOINS
Senneçay	10.5	PLAINE BOISÉE D'ENTRE CHER ET ARNON
Sens-Beaujeu	2.1 5.2 12.1	BOCAGE RELIQUAIRE DU PAYS FORT COEUR DU PAYS FORT LE NARTHEX DU SANCERROIS
Serruelles	10.5	PLAINE BOISÉE D'ENTRE CHER ET ARNON
Sévry	4.6	LA PLAINE ONDULÉE
Sidiailles	5.7 5.8	MONTS DE LA MARCHE GORGES DE L'ARNON
Soulangis	4.2	PLAINE AUX HORIZONS COURTS
Soye-en-Septaine	3.4 4.3 10.6	VALLÉE DE L'AURON PLAINE AUX VASTES HORIZONS POLYGONE DE TIR DE BOURGES
St Aignan-des-Noyers	2.6 3.8	GRAND BOCAGE D'EMBOUCHE CANAL DE BERRY
St Amand-Montrond	2.5 5.3 7.3	GRAND BOCAGE A L'ETAT DE TRACES COTEAU DE SAINT AMAND AGGLOMÉRATION DE SAINT AMAND

Communes	N°	Unités
St Ambroix	3.2	VALLÉE DE L'ARNON
St Baudel	3.2 8.2 11.1	VALLÉE DE L'ARNON BOCAGE BOISÉ DE CHATEAUNEUF PLAINE BOCAGÈRE DE CHATEAUNEUF
St Bouze	1.5 3.6 5.5	SANCERROIS BOISE LA VALLÉE DE LA LOIRE VERSANTS DE LA LOIRE ET DE L'ALLIER
St Caprais	3.7 4.5	VALLÉE DU CHER PLAINE MÉRIDIONALE DE BOURGES
St Céols	10.4	PIÉMONT DU PAYS FORT
St Christophe-le-Chaudry	2.2 2.8 3.2 8.1	BOCAGE-PARC DE SAINT MAUR LE BOCAGE SÉVÈRE VALLÉE DE L'ARNON BOCAGE BOISÉ DU BOISCHAUT SUD
St Denis-de-Palin	3.4 9.3 10.5	VALLÉE DE L'AURON MARAIS DE CONTRES PLAINE D'ENTRE CHER ET ARNON
St Doullard	3.5 7.1 11.2	LA VALLÉE DE L'YÈVRE BOURGES PLAINE MIXTE VIERZON BOURGES
St Eloy de Gy	1.1 11.2	ARC BOISÉ VIERZON-BOURGES PLAINE MIXTE VIERZON BOURGES
St Florent-sur-Cher	1.6 3.7 4.5	LOT BOISÉ DE SAINT FLORENT VALLÉE DU CHER PLAINE MÉRIDIONALE DE BOURGES
St Georges -de-Poisieux	2.5 8.1	GRAND BOCAGE A L'ETAT DE TRACES BOCAGE BOISÉ DU BOISCHAUT SUD
St Georges-sur-la-Prée	10.7	MOSAÏQUE BOISÉE DE GRACAY
St Georges-sur-Moulon	5.4 6.5 11.2	CUESTA DU PAYS FORT VERGER FORESTIN PLAINE MIXTE VIERZON BOURGES
St Germain-des-Bois	1.2 9.3 10.5	CROISSANT FORESTIER DE MEILLANT MARAIS DE CONTRES PLAINE D'ENTRE CHER ET ARNON
St Germain-du-Puy	3.9 4.2	L'ÉVENTAIL DE BOURGES PLAINE AUX HORIZONS COURTS
St Hilaire de Gondilly	2.3	CHARNIÈRE DE NERONDES
St Hilaire-de-Court	10.7	MOSAÏQUE BOISÉE DE GRACAY
St Hilaire-en-Lignières	2.8 3.2 8.2	LE BOCAGE SÉVÈRE VALLÉE DE L'ARNON BOCAGE BOISÉ DE CHATEAUNEUF
St Jeanvrin	2.2 2.8	BOCAGE-PARC DE SAINT MAUR LE BOCAGE SÉVÈRE
St Just	3.4 10.5	VALLÉE DE L'AURON PLAINE BOISÉE D'ENTRE CHER ET ARNON
St Laurent	1.1 11.2	ARC BOISÉ VIERZON-BOURGES PLAINE MIXTE VIERZON BOURGES

Communes	N°	Unités
----------	----	--------

St Léger-le-Petit	1.4	RESSAUT BOISE DE LA LOIRE
	3.6	LA VALLÉE DE LA LOIRE
	5.5	VERSANTS DE LA LOIRE ET DE L'ALLIER
St Loup-des-Chaumes	11.1	PLAINE BOCAGÈRE DE CHATEAUNEUF
St Martin d'Auxigny	1.1	ARC BOISÉ VIERZON-BOURGES
	6.5	VERGER FORESTIN
St Martin-des-Champs	1.4	RESSAUT BOISE DE LA LOIRE
	10.3	LA PLAINE PONCTUÉE
St Maur	2.2	BOCAGE-PARC DE SAINT MAUR
	2.8	LE BOCAGE SÉVÈRE
St Michel-de-Volangis	3.9	L'ÉVENTAIL DE BOURGES
	4.2	PLAINE AUX HORIZONS COURTS
St Oustrille	10.7	MOSAÏQUE BOISÉE DE GRACAY
St Palais	6.5	VERGER FORESTIN
	8.3	MARGES SOLOGNOTES
St Pierre-des-Bois	2.8	LE BOCAGE SÉVÈRE
St Pierre-les-Etieux	1.2	CROISSANT FORESTIER DE MEILLANT
	2.5	GRAND BOCAGE A L'ÉTAT DE TRACES
	5.3	COTEAU DE SAINT AMAND
St Priest-la-Marche	5.7	MONTS DE LA MARCHÉ
St Satur	1.5	SANCERROIS BOISE
	3.6	LA VALLÉE DE LA LOIRE
St Saturnin	5.7	MONTS DE LA MARCHÉ
St Symphorien	11.1	PLAINE BOCAGÈRE DE CHATEAUNEUF
St Vitte	2.5	GRAND BOCAGE A L'ÉTAT DE TRACES
Ste Gemme-en-Sancerrois	11.3	L'EST DU PAYS FORT
Ste Lunaise	10.5	PLAINE D'ENTRE CHER ET ARNON
Ste Montaine	1.7	SOLOGNE DES CLAIRIÈRES
	8.3	MARGES SOLOGNOTES
	9.1	BASSIN DE LA SAULDRE
Ste Solange	3.9	L'ÉVENTAIL DE BOURGES
	4.2	PLAINE AUX HORIZONS COURTS
Ste Thorette	1.6	LOT BOISE DE SAINT FLORENT
	3.7	VALLÉE DU CHER
	4.1	INTERFLUVE YEVRE - CHER
	4.5	PLAINE MÉRIDIONALE DE BOURGES
	10.2	INTERFLUVE CHER / ARNON
Subligny	2.1	BOCAGE RELIQUAIRE DU PAYS FORT
	11.3	L'EST DU PAYS FORT
Sury-en-Vaux	6.3	SANCERRE
	11.3	L'EST DU PAYS FORT
Sury-ès-Bois	2.1	BOCAGE RELIQUAIRE DU PAYS FORT
	11.3	L'EST DU PAYS FORT

Communes	N°	Unités
----------	----	--------

Sury-près-Léré	3.6	LA VALLÉE DE LA LOIRE
	5.6	DEVERS DU PAYS FORT
	11.3	L'EST DU PAYS FORT
Tendron	2.3	CHARNIÈRE DE NERONDES
	4.3	PLAINE AUX VASTES HORIZONS
	10.6	POLYGONE DE TIR DE BOURGES
Thaumiers	3.4	VALLÉE DE L'AURON
	3.8	CANAL DE BERRY
	10.1	CAMPAGNE À BOQUETEAUX DE DUN
Thauvenay	1.5	SANCERROIS BOISE
	3.6	LA VALLÉE DE LA LOIRE
Thénioux	1.1	ARC BOISÉ VIERZON-BOURGES
Thou	2.1	BOCAGE RELIQUAIRE DU PAYS FORT
Torteron	1.3	FORET DE L'AUBOIS
	3.3	VALLÉE DE L'AUBOIS
Touchay	2.8	LE BOCAGE SÉVÈRE
	3.2	VALLÉE DE L'ARNON
	8.2	BOCAGE BOISÉ DE CHATEAUNEUF
Trouy	4.5	PLAINE MÉRIDIONALE DE BOURGES
	7.1	BOURGES
Uzay-le-Venon	1.2	CROISSANT FORESTIER DE MEILLANT
	2.4	CLAIRIÈRE D'ARPHEUILLES
Vailly-sur-Sauldre	2.1	BOCAGE RELIQUAIRE DU PAYS FORT
Vallenay	3.7	VALLÉE DU CHER
	8.2	BOCAGE BOISÉ DE CHATEAUNEUF
	11.1	PLAINE BOCAGÈRE DE CHATEAUNEUF
Vasselay	5.4	CUESTA DU PAYS FORT
	6.5	VERGER FORESTIN
	7.1	BOURGES
	11.2	PLAINE MIXTE VIERZON BOURGES
Veaugues	4.6	LA PLAINE ONDULÉE
	10.4	PIÉMONT DU PAYS FORT
	12.1	LE NARTHEX DU SANCERROIS
Venesmes	3.7	VALLÉE DU CHER
	8.2	BOCAGE BOISÉ DE CHATEAUNEUF
	11.1	PLAINE BOCAGÈRE DE CHATEAUNEUF
Verdigny	6.3	SANCERRE
Vereaux	2.7	LA VALLÉE DE GERMIIGNY DESHABILLÉE
Vernais	1.2	CROISSANT FORESTIER DE MEILLANT
	2.5	GRAND BOCAGE A L'ÉTAT DE TRACES
	2.6	GRAND BOCAGE D'EMBOUCHE
	3.8	CANAL DE BERRY
	5.3	COTEAU DE SAINT AMAND
Verneuil	1.2	CROISSANT FORESTIER DE MEILLANT
	3.4	VALLÉE DE L'AURON
Vesdun	2.2	BOCAGE-PARC DE SAINT MAUR
	2.5	GRAND BOCAGE A L'ÉTAT DE TRACES
	8.1	BOCAGE BOISÉ DU BOISCHAUT SUD

Communes	N°	Unités
----------	----	--------

Vierzon

- 1.1 ARC BOISÉ VIERZON-BOURGES
- 7.2 VIERZON
- 10.2 INTERFLUVE CHER / ARNON
- 11.2 PLAINE MIXTE VIERZON BOURGES

Vignoux-sous-les-Aix

- 4.2 PLAINE AUX HORIZONS COURTS
- 5.4 CUESTA DU PAYS FORT
- 6.2 MENETOU-SALON

Vignoux-sur-Barangeon

- 1.1 ARC BOISÉ VIERZON-BOURGES
- 7.2 VIERZON
- 11.2 PLAINE MIXTE VIERZON BOURGES

Villabon

- 4.3 PLAINE AUX VASTES HORIZONS
- 12.2 PLAINE À BUTTES-TÉMOINS

Villecelin

- 3.2 VALLÉE DE L'ARNON
- 8.2 BOCAGE BOISÉ DE CHATEAUNEUF
- 11.1 PLAINE BOCAGÈRE DE CHATEAUNEUF

Villegenon

- 2.1 BOCAGE RELIQUAIRE DU PAYS FORT
- 5.2 COEUR DU PAYS FORT

Villeneuve-sur-Cher

- 1.6 ILOT BOISÉ DE SAINT FLORENT
- 3.7 VALLÉE DU CHER
- 4.4 PLAINE D'ARNON
- 10.2 INTERFLUVE CHER / ARNON

Villequiers

- 3.9 L'ÉVENTAIL DE BOURGES
- 4.3 PLAINE AUX VASTES HORIZONS

Vinon

- 1.5 SANCERROIS BOISÉ
- 6.3 SANCERRE
- 10.4 PIÉMONT DU PAYS FORT

Vorly

- 10.5 PLAINE D'ENTRE CHER ET ARNON

Vornay

- 4.3 PLAINE AUX VASTES HORIZONS
- 10.6 POLYGONE DE TIR DE BOURGES

Vouzeron

- 1.1 ARC BOISÉ VIERZON-BOURGES
- 1.8 SOLOGNE DES FORÊTS

